



# ΕΦΗΜΕΡΙΣ ΤΗΣ ΚΥΒΕΡΝΗΣΕΩΣ

## ΤΟΥ ΒΑΣΙΛΕΙΟΥ ΤΗΣ ΕΛΛΑΔΟΣ

ΕΝ ΑΘΗΝΑΙΣ  
ΤΗ 25 ΜΑΪΟΥ 1973

ΤΕΥΧΟΣ ΤΕΤΑΡΤΟΝ

ΑΡΙΘΜΟΣ ΦΥΛΛΟΥ  
130

### ΠΕΡΙΕΧΟΜΕΝΑ

#### ΑΠΑΛΛΟΤΡΙΩΣΕΙΣ

##### ΑΠΟΦΑΣΕΙΣ

Περί έγκρισεως χειρσαίας ζώνης Λιμένος Χερσονήσου Ν. Ηρακλείου . . . . . 1

##### ΑΝΑΚΟΙΝΩΣΕΙΣ

Περί ειδοποίησης της γενομένης καταθέσεως της αποζημιώσεως άκινήτων, απαλλοτριωθέντων προς κατασκευήν άρδευτικού δικτύου ζώνης Β' πεδιάδος Άλφειού Ν. Ηλείας . . . . . 2

#### ΠΟΛΕΟΔΟΜΙΑ

##### Β. ΔΙΑΤΑΓΜΑΤΑ

Περί καταργήσεως της θέσεως και της διατάξεως των κτιρίων του ρυμοτομικού σχεδίου Άγ. Ρουμέλης (Χανίων), έπιβολής προκηπίου, ως και καθορισμού των όρων και περιορισμών δομήσεως των οικοπέδων αυτού . . . . 3

Περί τροποποίησης του από 8.7.1930 Β. Δ/τος «περί κατασκευής και επισκευής πεζοδρομίων» (ΦΕΚ 331 Α') . . . 4

##### ΑΠΟΦΑΣΕΙΣ

Περί τροποποίησης του ρυμοτομικού σχεδίου Χρυσουπόλεως Ν. Καβάλας, εις την άνωμαχον όδον την κάθετον επί της όδου Έλευθ. Βενιζέλου . . . . . 5

##### ΑΝΑΚΟΙΝΩΣΕΙΣ

Περί ειδοποίησης της γενομένης καταθέσεως αποζημιώσεως, απαλλοτριωθέντων άκινήτων, προς διεύρυνσιν της όδου Τζουμέρκων πόλεως Άρτης . . . . . 6

#### ΑΠΑΛΛΟΤΡΙΩΣΕΙΣ

##### ΑΠΟΦΑΣΕΙΣ

Άρ.Δ. Τ.Υ. 5399/2330. (1)

Περί έγκρισεως χειρσαίας ζώνης Λιμένος Χερσονήσου Ν. Ηρακλείου.

#### Ο ΝΟΜΑΡΧΗΣ ΗΡΑΚΛΕΙΟΥ

Έχοντες ύπ' όψει:

1. Τόν Νόμον 3200/1955 «περί διοικητικής άποκεντρόσεως», ως έτροποποιήθη και συμπληρώθη μεταγενεστέρως.

2. Το από 23.11.1956 Β.Δ. περί επέκτασεως των άρμοδιότητων του Νομάρχου επί θεμάτων άρμοδιότητος του Υπουργείου Συγκοινωνιών και Δημ. Έργων.

3. Τόν Α.Ν. 2344/1940 «περί αίγιαλου και παραλίας».

4. Το από 23.7.1953 Β.Δ. (Φ.Ε.Κ. 200/1953) «περί συγχευσεως των Λιμενικών Ταμείων του Ν. Ηρακλείου εις έν Λιμενικόν Ταμείον υπό τó όνομα «Λιμενικόν Ταμείον Ηρακλείου».

5. Την ύπ' αριθ. Γ. 28709/έγκ. Γ. 39/5.10.1972 εγκύκλιον διαταγήν του Υπουργείου Δημ. Έργων περί διαδικασίας καθορισμού, τροποποίησης ή επέκτασεως χειρσαίων ζωνών Λιμένων.

6. Την διά της ύπ' αριθ. 2227/7.8.1972 άναρράδας του Α.Τ.Π. υποβληθείσαν ήμίν ύπ' αριθ. 136/1972 πράξιν της Λιμενικής Έπιτροπής συνοδευομένην υπό τοπογραφικόν και ευδομετρικόν διαγράμματος υπογεγραμμένων και τεθωρομημένων άρμοδιών.

7. Την ύπ' αριθ. 37683/13.10.1970 (Φ.Ε.Κ. 259/1970 τευχ. Δ') ήμετέραν άπόφασιν δι' ής έπεκυρώθη ή έκθεσις της υπό του άρθρου 5 του Α.Ν. 263/1968 προβλεπομένης έπιτροπής καθορισμού των όριών αίγιαλου και παραλίας εις την περιοχήν Λιμένος Χερσονήσου.

8. Τάς διά των ύπ' αριθ. α) 10031/453/70/9.4.1971 Άρχηγείου Ναυτικού — 2ου Έπιτ. Γραφείου, β) Φ. 533/7/217355/10.5.1971 Άρχηγείου Ένόπλων Δυνάμεων — 4η ΜΕΟ — ΔΜ — 23, γ) Γ. 25176/29.8.1972 Υπουργείου Δημοσίων Έργων — Δ/νσις Λιμενικών Έργων (Γ4), δ) Ε. 25325/1.9.1972 Υπουργείου Δημ. Έργων — Υπηρ. Οίκισμου και ε) 187.33/73/72/2.10.1972 Άρχηγείου Ναυτικού 2ου Έπιτ. Γραφείου — 1β, έγγραφων παρασχεθείσας ήμίν συμφώνους γνώμας.

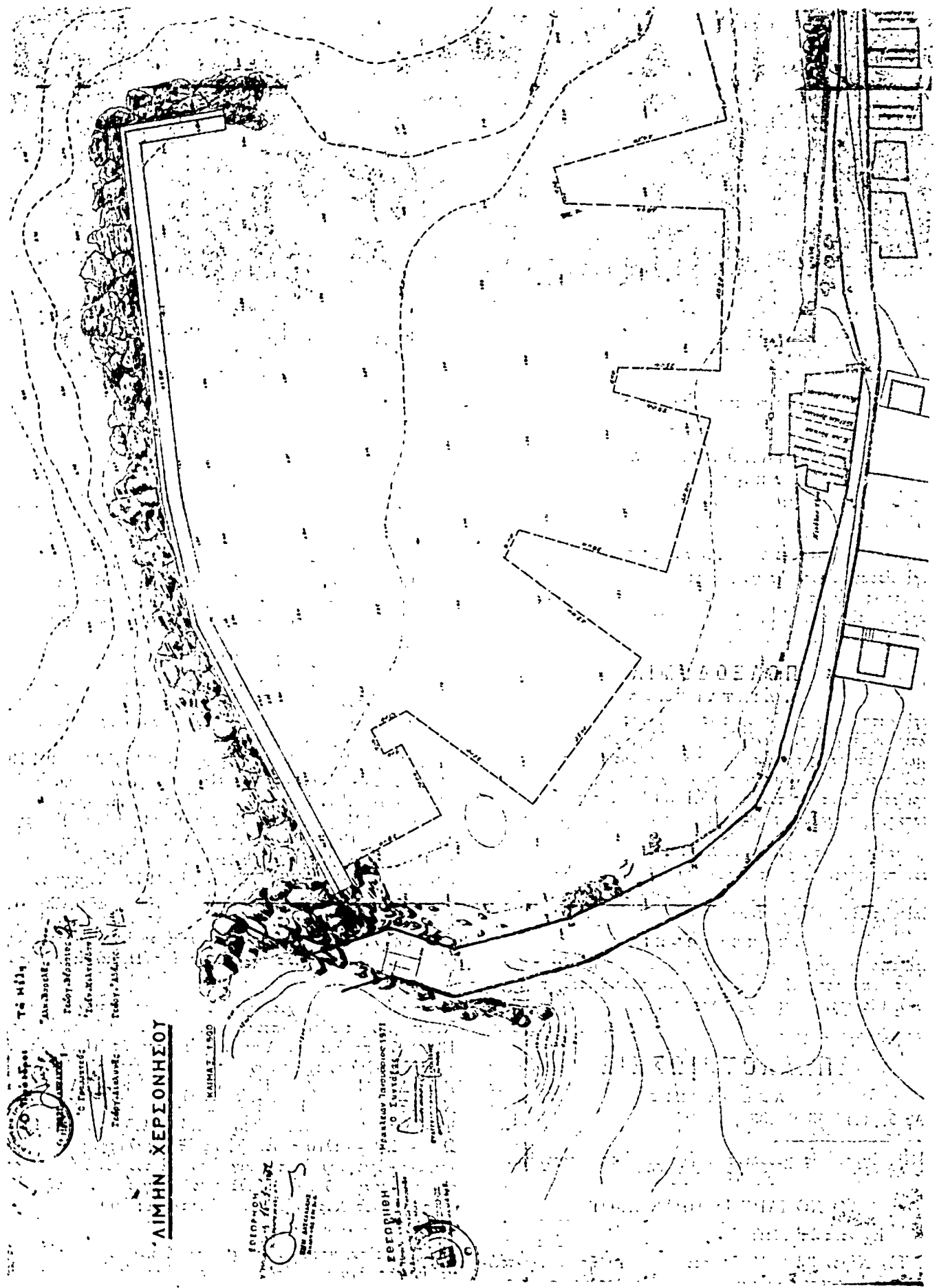
9. Την ύπ' αριθ. 34896/1971 ήμετέραν άπόφασιν περί όργανώσεως και λειτουργίας της Νομαρχίας Ηρακλείου, άποφασίζομεν:

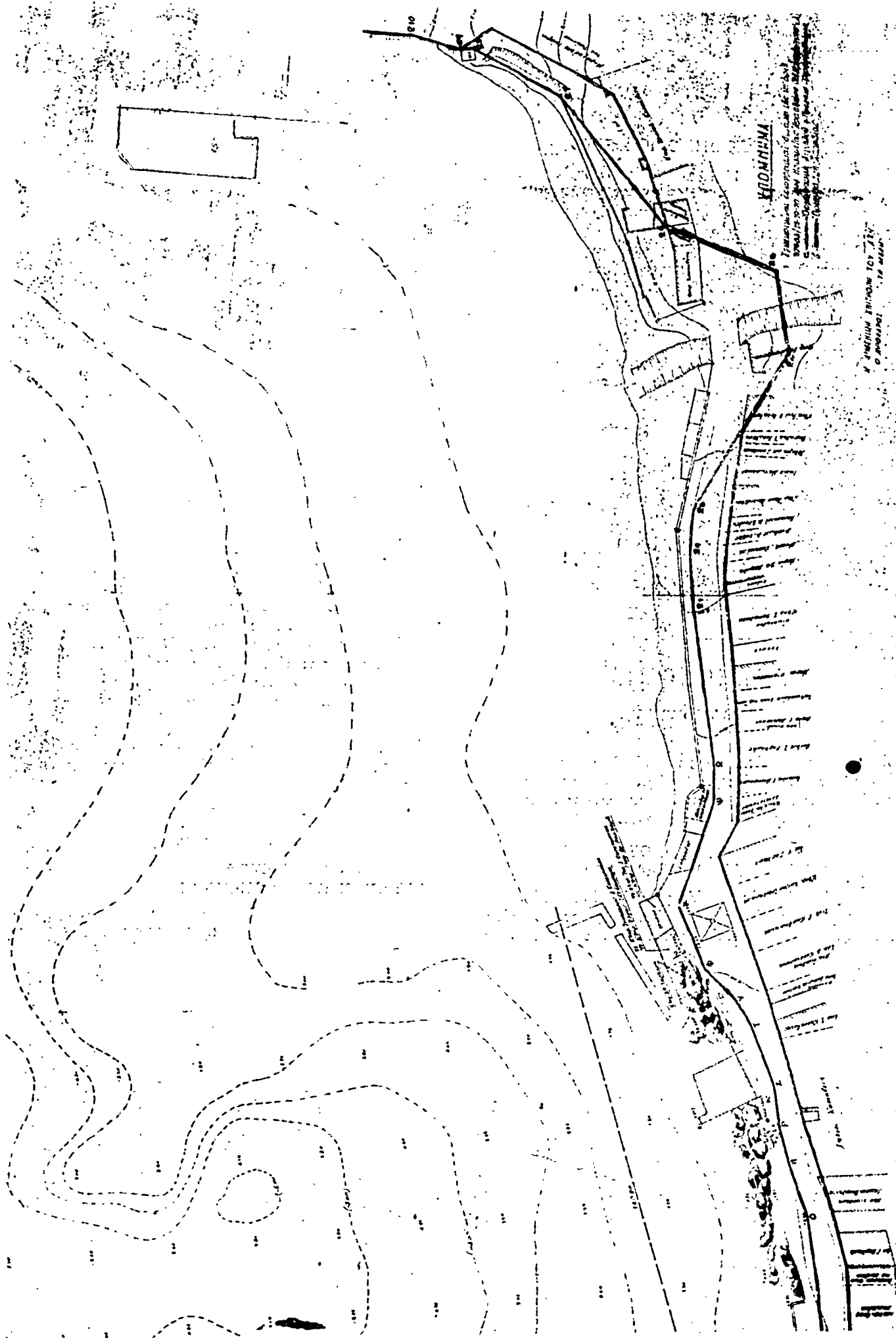
Έγκρίνομεν την χειρσαίαν ζώνην της περιοχής Λιμένος Χερσονήσου ως αυτή λεπτομερώς περιγράφεται έν τη ύπ' αριθ. 136/1972 πράξει της Λιμενικής Έπιτροπής Ηρακλείου και σμμεϊούται διά συνεχούς παχίας έρυθράς γραμμής Α — Β — Γ — Δ — Ε — Ζ — Η — Θ — Ι — Κ — Λ — Μ — Ν — Ξ — Ο — Π — Ρ — Σ — Τ — Υ — Φ — Χ — Ψ — Ω — Ω1 — Ω2 — Ω3 — Ω4 — Ω5 — Ω6 — Ω7 — Ω8 — Ω9 — Ω10 ταυτιζομένης έξ ολοκληρού με την έγκεικρημένην όριογραμμην του αίγιαλου επί του συνοδούοντος ταύτην τοπογραφικόν και ευδομετρικόν διαγράμματος της περιοχής Λιμένος Χερσονήσου υπό κλίμακα 1: 500, τεθωρομημένα άρμοδιών.

Η παρούσα, μετά του τοπογραφικου και ευδομετρικου διαγράμματος, δημοσιευθήτω διά της Έφημερίδος της Κυβερνήσεως.

Έν Ηρακλείω τη 11 Μαΐου 1973

Ο Νομάρχης  
ΣΩΤ. ΜΑΣΟΥΡΟΣ





## ΑΝΑΚΟΙΝΩΣΕΙΣ

Άριθ. Α. 5365.

(2)

Περί ειδοποίησης της γενομένης καταθέσεως της αποζημιώσεως ακινήτων απαλλοτριωθέντων προς κατασκευήν αρδευτικού δικτύου ζώνης Β' πεδιάδος Άλφειού Ν. Ηλείας.

## Ο ΥΠΟΥΡΓΟΣ ΔΗΜΟΣΙΩΝ ΕΡΓΩΝ

Έχοντας υπ' όψει τὰ άρθρα 7 και 8 τού υπ' αριθ. 797/1971 Ν.Δ. «περί αναγκαστικών απαλλοτριώσεων», φέρωμεις εις γνώσιν τών κερτημένων ή αξιούντων δικαιώματα κυριότητος επί τών ακινήτων, τών απαλλοτριωθέντων δυνάμει της υπ' αριθ. Δ. 2732/2247/69 κοινής αποφάσεως τών Υπουργών Οικονομικών και Δημοσίων Έργων (ΦΕΚ 86/69 τ. Δ') δια τήν κατασκευήν αρδευτικού δικτύου ζώνης Β' πεδιάδος Άλφειού, ως και τών τυχόν επί τών ακινήτων τούτων έγγραμμένων ένυποθήκων ή κατασχόντων δανειστών ή τρίτων έν γένει διεκδικητών, ότι ή δια τής υπ' αριθ. 341/71 αποφάσεως τού Μονομελούς Πρωτοδικείου Ηλείας καθορισθείσα προσωρινώς αποζημίωσις τών ως άνω ακινήτων, κατετέθη εις τό Γραφείον Παρακαταθηκών Ηλείας, έκδοθέντος τού υπ' αριθ. 25815/7.5.73 γραμματίου συστάσεως παρακαταθήκης συνολικού ποσού δραχμών ένός έκατομμυρίου έννεακοσίων έβδομήκοντα τριών χιλιάδων όκτακοσίων ένενήκοντα όκτώ (1.973.898).

Η παρούσα δημοσίευθήτω δια τής Έφημερίδος της Κυβερνήσεως.

Έν Αθήναις τή 16 Μαΐου 1973

Έντολή Υπουργού  
Ό Διευθυντής  
ΑΛ. ΒΑΦΕΪΑΔΗΣ

## ΠΟΛΕΟΔΟΜΙΑ

## Β. ΔΙΑΤΑΓΜΑΤΑ

(3)

Περί καθάρσεως της θέσεως και της διατάξεως τών κτιρίων τού ρυμοτομικού σχεδίου Άγ. Ρουμέλης (Χανίων), επιβολής προκήπιου, ως και καθορισμού τών όρων και περιρισμών δομήσεως τών οικοπέδων αυτού.

ΚΩΝΣΤΑΝΤΙΝΟΣ  
ΒΑΣΙΛΕΥΣ ΤΩΝ ΕΛΛΗΝΩΝ

Έχοντας υπ' όψει τās διατάξεις τού από 17 Ιουλίου 1923 Ν. Δ/τος «περί σχεδίων πόλεων κλπ.», ως μεταγενεστέρως έτροποποιήθησαν και συνεπληρώθησαν και ειδικώτερον τού

άρθρου 9 αυτού, και ιδόντες τās υπ' αριθ. 10/1972 και 11/1972 πράξεις τού Κοινοτικού Συμβουλίου Άγίας Ρουμέλης (Χανίων), τās υπ' αριθ. 1601/1972 και 95/1973 γνωμοδοτήσεις τού Συμβουλίου Δημοσίων Έργων (Τμήμα Μελετών), ως και τήν υπ' αριθ. 230/1973 γνωμοδότησιν τού Συμβουλίου της Έπικρατείας, προτάσει τού Ημετέρου επί τών Δημοσίων Έργων Υπουργού, άπεφασίσαμεν και διατάσσομεν:

Άρθρον 1.

1. Καταργείται ή θέσις και ή διάταξις τών κτιρίων τών έγκριθεισών δια τού από 9.12.1967 Β. Δ/τος «περί έγκρίσεως τού ρυμοτομικού σχεδίου Άγ. Ρουμέλης (Χανίων)» (ΦΕΚ 160/Δ'), τού ρυμοτομικού σχεδίου Άγ. Ρουμέλης (Χανίων), ως έμφαίνεται εις τό, υπό τού Προϊσταμένου της Υπηρεσίας Οικισμού, τεθεωρημένον δια τής υπ' αριθ. Ε. 10615/1973 πράξεως αυτού σχετικόν πρωτότυπον διάγραμμα υπό κλίμακα 1:1.000, ετύπος συνοπτικόν αντίτυπον δημοσιεύεται μετά τού παρόντος.

2. Κατά τό πρόσωπον τών οικοπέδων ώκοδομημένων ή μή, τών κειμένων έντός τού ως άνω ρυμοτομικού σχεδίου, επιβάλλεται προκήπιον (πρασιά) πλάτους τεσσάρων (4) μέτρων, ως έν τώ αὐτῷ σχεδίῳ (άρθρον 1 τού παρόντος) έμφαίνεται.

Άρθρον 2.

Τὰ ελάχιστα όρια έμβαδού και διαστάσεων, ως και οι λοιποί όροι και περιορισμοί δομήσεως τών οικοπέδων τού ως άνω ρυμοτομικού σχεδίου (άρθρον 1 τού παρόντος), καθορίζονται ως ακόλουθως:

1. Έλάχιστον πρόσωπον δέκα τρία (13) μέτρα.  
Έλάχιστον έάθος είκοσι (20) μέτρα.  
Έλάχιστον έμβαδόν πεντακόσια (500) τετρ. μέτρα.
2. Μέγιστον ποσοτόν καλύψεως τεσσαράκοντα επί τοίς έκατόν (40%) της έπιφανείας τών οικοπέδων.
3. Οικόδομικόν σύστημα τό πανταχόθεν ελεύθερον.
4. Μέγιστος έπιτρεπόμενος αριθμός όρόρων τών οικοδομών δύο (2) και άνώτατον ύψος αυτών όκτώ (8) μέτρα.
5. Μέγιστος συντελεστής δομήσεως όγδοήκοντα έκατοστά (0,80).

Είς τόν αυτόν επί τών Δημοσίων Έργων Υπουργόν, άνατίθεμεν τήν δημοσίευσιν και εκτέλεσιν τού παρόντος Διατάγματος.

Έν Αθήναις τή 4 Μαΐου 1973

Έν Ονόματι τού Βασιλέως

Ο ΑΝΤΙΒΑΣΙΛΕΥΣ  
ΓΕΩΡΓΙΟΣ ΠΑΠΑΔΟΠΟΥΛΟΣ

Ο ΥΠΟΥΡΓΟΣ ΔΗΜΟΣΙΩΝ ΕΡΓΩΝ  
Κ. ΠΑΠΑΔΗΜΗΤΡΙΟΥ

ΧΟΡΟΤΑΞΙΚΗ ΔΙΑΤΑΞΙΣ  
ΝΕΟΥ ΟΙΚΙΣΜΟΥ ΑΓ. ΡΟΥΜΕΛΗΣ ΧΑΝΙΩΝ-ΘΕΣΣ. ΓΙΑΘΟΣ.

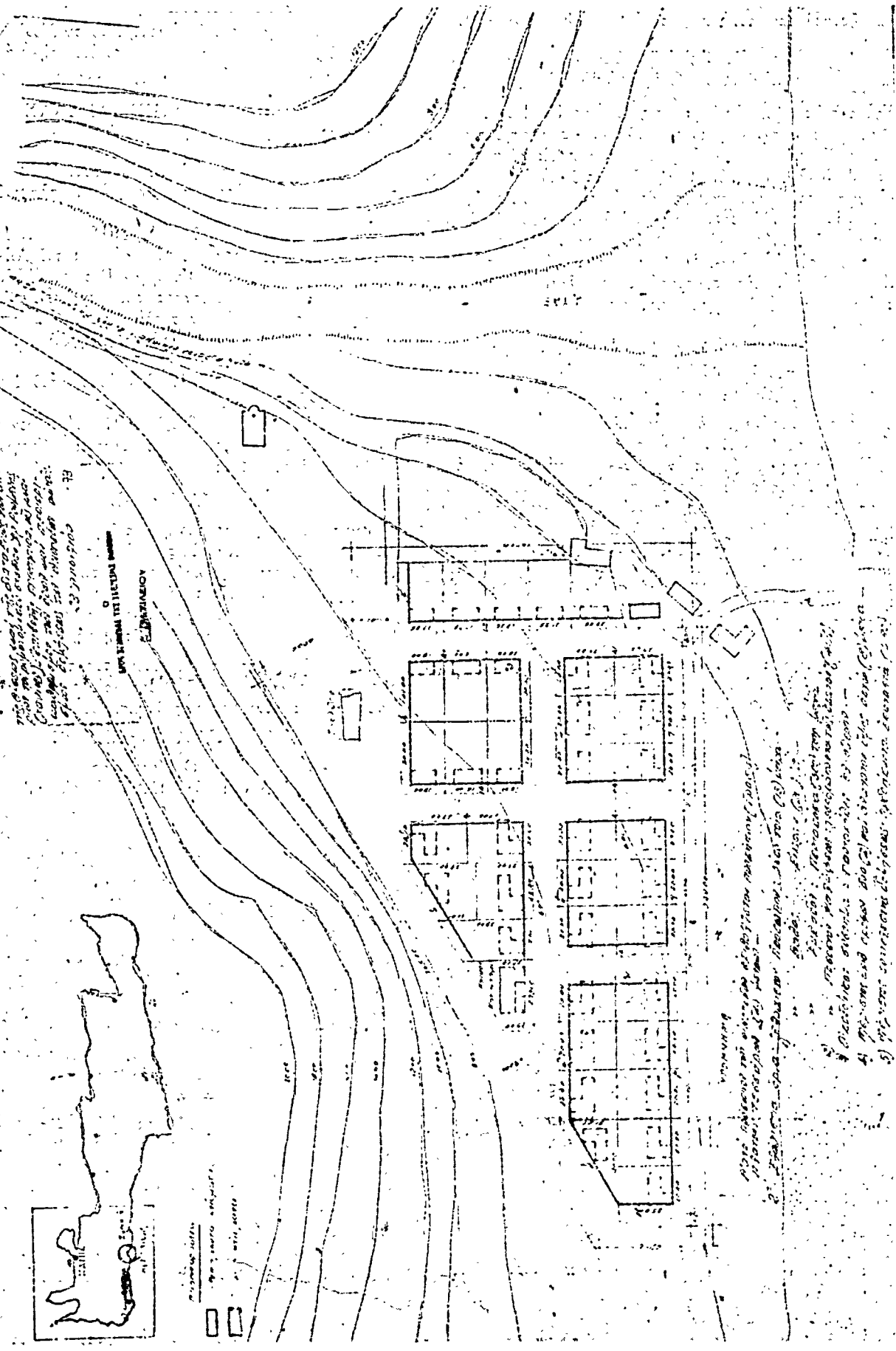
ΚΑ ΠΙΘΙΟΝ  
ΣΥΜΒΟΥΛΙΟΥ ΠΡΟΣ ΤΕ ΑΡΧΟ ΠΕΡΙΟΧΗΣ ΣΥΝΤΗΡΕΣ ΤΟΠΟΣ ΔΙΑΤΑΞ.



ΕΙΣ ΤΟ ΑΝΤΙΤΙΝΕΥΣ  
ΟΤΙ ΟΙ ΚΑΤΑΚΟΝΤΕΣ ΤΗΣ ΠΕΡΙΟΧΗΣ  
ΕΠΙΣΤΡΟΦΗ ΚΑΙ ΤΙΣ ΑΝΤΙΣΤΑΝΤΙΑΣ  
ΕΝΑΝΤΙ ΤΗΣ ΚΑΤΑΚΟΝΤΗΣ  
ΕΝΕΜΕΝΟΙ ΕΙΝΑΙ ΕΝΑΝΤΙ ΤΗΣ  
ΚΑΤΑΚΟΝΤΗΣ ΚΑΙ ΤΙΣ ΑΝΤΙΣΤΑΝΤΙΑΣ  
ΕΝΑΝΤΙ ΤΗΣ ΚΑΤΑΚΟΝΤΗΣ

ΚΑΤΑΚΟΝΤΗΣ ΚΑΙ ΤΙΣ ΑΝΤΙΣΤΑΝΤΙΑΣ

- ΟΙΚΙΑ
- ΟΡΓΑΝΑ
- ΕΠΙΣΤΡΟΦΗ



ΑΝΤΙΣΤΑΝΤΙΑΣ  
ΑΝΤΙΣΤΑΝΤΙΑΣ  
ΑΝΤΙΣΤΑΝΤΙΑΣ  
ΑΝΤΙΣΤΑΝΤΙΑΣ  
ΑΝΤΙΣΤΑΝΤΙΑΣ

(4)

Περὶ τροποποιήσεως τοῦ ἀπὸ 8.7.1930 Β. Δ/τος «περὶ κατασκευῆς καὶ ἐπισκευῆς πεζοδρομίων» (ΦΕΚ 331 Α').

**ΚΩΝΣΤΑΝΤΙΝΟΣ  
ΒΑΣΙΛΕΥΣ ΤΩΝ ΕΛΛΗΝΩΝ**

Ἐχόντες ὑπ' ὄψει τὰς διατάξεις τοῦ ἀπὸ 17 Ἰουλίου 1923 Ν. Δ/τος «περὶ σχεδίων πόλεων κλπ.», ὡς μεταγενεστέρως ἐτροποποιήθησαν καὶ συμπληρώθησαν καὶ εἰδικώτερον τῶν ἀρθρῶν 1, 5, 70, 74, 75, 76 καὶ 78 αὐτοῦ, τὸ ἀπὸ 8.7.1930 Β. Δ/γμα «περὶ κατασκευῆς καὶ ἐπισκευῆς πεζοδρομίων» (ΦΕΚ 331 Α'), καὶ ἰδόντες τὴν ὑπ' ἀριθ. 1929/1972 γνωμοδότησιν τοῦ Συμβουλίου Δημοσίων Ἔργων, Τμήμα Μελετῶν, ὡς καὶ τὴν ὑπ' ἀριθ. 108/1973 γνωμοδότησιν τοῦ Συμβουλίου τῆς Ἐπικρατείας, προτάσει τοῦ Ἡμετέρου ἐπὶ τῶν Δημοσίων Ἔργων Ὑπουργοῦ, ἀπεφασίσαμεν καὶ διατάσσομεν:

Ἄρθρον μόνον.

Τὸ ἀρθρον 9 τοῦ ἀπὸ 8.7.1930 Β. Δ/τος «περὶ κατασκευῆς καὶ ἐπισκευῆς πεζοδρομίων» ἀντικαθίσταται ὡς ἀκολουθῶς:

1. Εἰς τὰς δαπάνας τῶν Δήμων καὶ Κοινοτήτων διὰ τὴν ἐκτέλεσιν τῶν περὶ ὧν τὸ παρὸν Διάταγμα ἐργασιῶν εἰς ἑάρας καὶ διὰ λογαριασμῶν τῶν ὑποχρέων συνυπολογίζεται καὶ ὁ νόμιμος τόκος ἀπὸ τῆς δεβαιώσεως τοῦ ὀφειλομένου ποσοῦ καὶ ἐν πάσῃ περιπτώσει οὐχὶ πρὸ τῆς κατασκευῆς τοῦ ἔργου, εἰσπραττόμενος κατὰ τὸ ἀρθρον 7 ὁμοῦ μετὰ τῶν λοιπῶν ὀφειλομένων.

Εἰς τὸν αὐτὸν ἐπὶ τῶν Δημοσίων Ἔργων Ὑπουργόν, ἀνατίθεμεν τὴν δημοσιεύσιν καὶ ἐκτέλεσιν τοῦ παρόντος Διατάγματος.

Ἐν Ἀθήναις τῇ 11 Μαΐου 1973

Ἐν Ὄνόματι τοῦ Βασιλέως

**Ο ΑΝΤΙΒΑΣΙΛΕΥΣ  
ΓΕΩΡΓΙΟΣ ΠΑΠΑΔΟΠΟΥΛΟΣ**

Ο ΥΠΟΥΡΓΟΣ ΔΗΜΟΣΙΩΝ ἜΡΓΩΝ  
**ΚΩΝΣΤ. ΠΑΠΑΔΗΜΗΤΡΙΟΥ**

ΑΠΟΦΑΣΕΙΣ

Ἀριθ. 56830.

(5)

Περὶ τροποποιήσεως τοῦ ρυμοτομικοῦ σχεδίου Χρυσουπόλεως Νομοῦ Καβάλας εἰς τὴν ἀνώνομον ὁδὸν τὴν καθέτου ἐπὶ τῆς ὁδοῦ Ἐλευθ. Βενιζέλου.

**Ο ΝΟΜΑΡΧΗΣ ΚΑΒΑΛΑΣ**

Ἐχόντες ὑπ' ὄψει:

1. Τὰς διατάξεις τοῦ Ν.Δ. ἀπὸ 17.7.1923 «περὶ σχεδίων πόλεων κλπ.» ὡς ἐτροποποιήθη καὶ συμπληρώθη μεταγενεστέρως.

2. Τὰς διατάξεις τοῦ Ν.Δ. 1018 ἀπὸ 21.10/1.11.1971 «περὶ τροποποιήσεως καὶ συμπληρώσεως τοῦ Α.Ν. 314/1968 «περὶ παροχῆς εἰς τὸν Ὑπουργὸν Βορείου Ἑλλάδος καὶ εἰς τοὺς Νομάρχας ἀρμοδιότητος ἐπὶ θεμάτων ἐγκρίσεως, ἐπιτάσεως ἢ τροποποιήσεως σχεδίων πόλεων καὶ κωμῶν».

3. Τὴν ἀπὸ 8.3.1973 εἰσήγησιν τῆς Δ/σεως Τεχν. Ὑπηρεσιῶν Νομοῦ Καβάλας.

4. Τὴν ὑπ' ἀριθ. 122/1972 ἀπόφασιν τοῦ Δημοτικοῦ Συμβουλίου Χρυσουπόλεως.

5. Τὴν ὑπ' ἀριθ. 3/16/27.3.1973 σύμφωνον γνωμοδότησιν τοῦ Περιφερειακοῦ Συμβουλίου Δημοσίων Ἔργων, τμήμα Ν. Καβάλας, ἀποφασίζομεν:

Ἄρθρον μόνον.

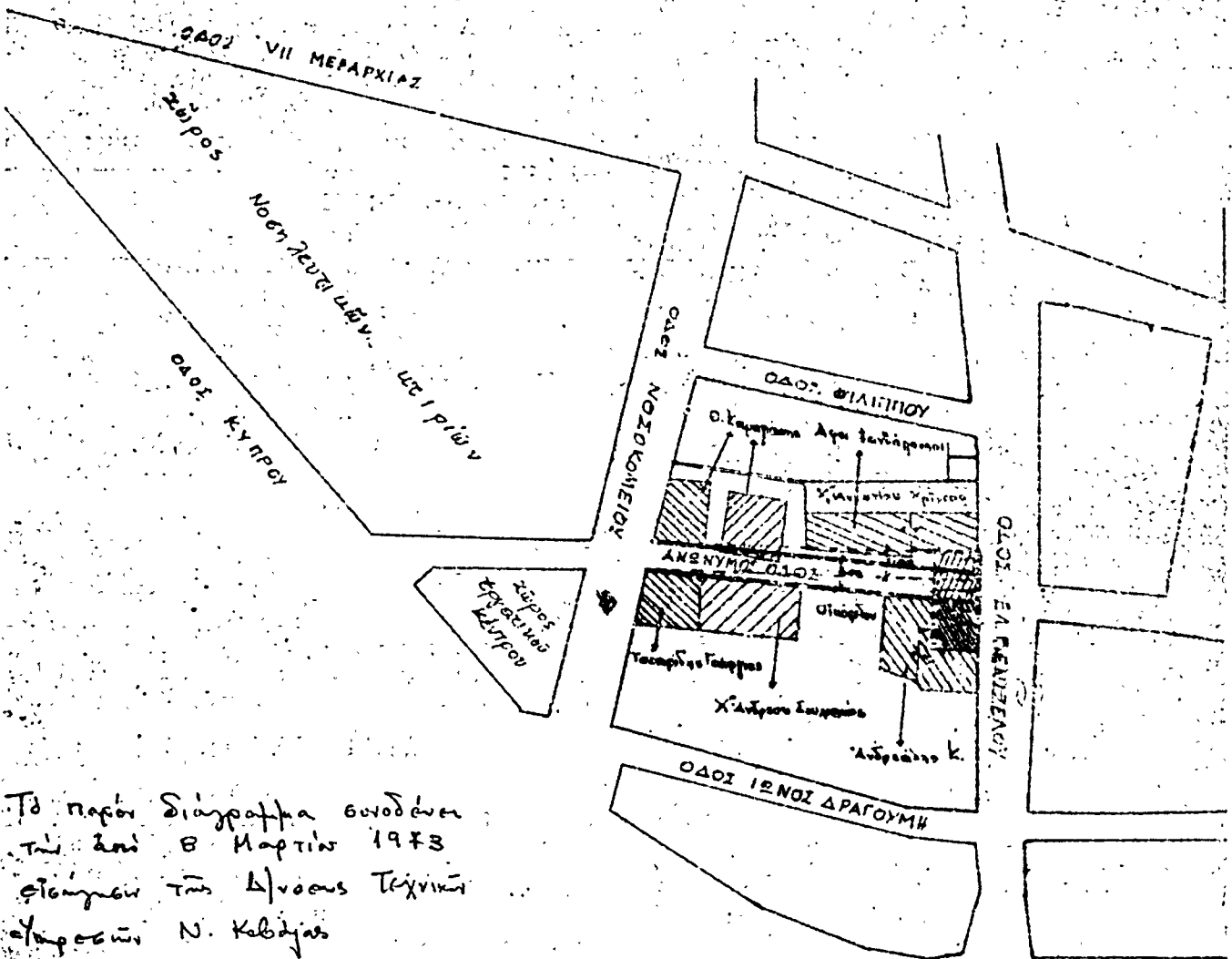
Ἐγκρίνομεν τὴν τροποποίησιν τοῦ ρυμοτομικοῦ σχεδίου-Χρυσουπόλεως Νομοῦ Καβάλας, διὰ μετατοπίσεως τοῦ ἄξονος τῆς ἀνώνομου ὁδοῦ τῆς καθέτου ἐπὶ τὴν ὁδὸν Ἐλευθ. Βενιζέλου, ὡς ἐμφαίνεται εἰς τὸ, ὑπὸ τοῦ Δ/ντοῦ Τεχν. Ὑπηρεσιῶν Νομοῦ Καβάλας, τεθεωρημένον διάγραμμα ὑπὸ κλίμακα 1:1.000 τὸ συνοδεῦον τὴν παρούσαν ἀπόφασιν.

Ἡ παρούσα, μετὰ τοῦ συνοδεύοντος ταύτην σχεδιαγράμματος, δημοσιεύσῃτω διὰ τῆς Ἐφημερίδος τῆς Κυβερνήσεως, ἢ ἰσχύς τῆς ἄρχεται ἀπὸ τῆς δημοσιεύσεως.

Ἐν Καβάλα τῇ 24 Ἀπριλίου 1973

Ὁ Νομάρχης  
**ΑΝΔΡ. ΠΑΠΑΜΑΤΘΑΙΟΥ**

Τροποποιείτο Σχέδιον Πόλεως Χρυσουπόλεως Ν. ΚΑΒΑΛΙΑΣ  
επιπλέον δόου σφαιρίου επί των ΕΛΕΥΘΕΡΙΩΝ ΣΤΡΑΤΙΩΤΩΝ  
φ.δ. αρ. Β  
Καίμας, 1933



Τὸ παρὸν Σχῆμα εὐνοῦται  
τῆ 20ῆς Β Μαρτίου 1933  
εἰσαγωγῆς τῆς Διοέσεως Τεχνικῆς  
Ἐπιθεώρησης Ν. Καβάλας

Ο ΠΡΟΪΣΤΑΙΕΝΣ  
ΥΠΟΥΡΓΕΙΟΥ ΠΟΛΕΟΚΟΜΙΑΣ

*Ε. Παπαδόπουλος*

Ἐλευθέριος Η. Ἐπιθεώρησης  
Ἀρχιτέκτων Μηχ. ἐπιθεωρητής

ΕΘΕΩΡΗΘΗ  
ἐν Κόλλεσσιν τῆς 23/3/33 1933  
ὑπὸ ἀνεργασίας τῆς ἐπιθεώρησης  
*Α. Μ. Διαγουροπούλου*  
Α. Μ. ΔΙΑΓΟΥΡΟΠΟΥΛΟΣ  
ΥΠΟΥΡΓΕΥΚΟΣ ΕΠΙΘΕΩΡΗΣ

## ΑΝΑΚΟΙΝΩΣΕΙΣ

Άριθ. 2266.

(6)

Περί ειδοποίησης της γενεμένης καταθέσεως αποζημιώσεως απαλλοτριωθέντων ακινήτων προς διεύρυνσιν της όδου Τζουμέρκων πόλεως Άρτης.

## Ο ΔΗΜΑΡΧΟΣ ΑΡΤΑΙΩΝ

Έχοντες ύπ' όψει τās διατάξεις του Α.Ν. 1731/1939 «περί αναγκαστικών απαλλοτριώσεων», ώς έτροποποιήθη και ισχύει σήμερα, φέρομεν εις γνώσιν των ώς κάτωθι φερομένων ώς κεκτημένων ή αξιούτων δικαιώματα κυριότητας επί των απαλλοτριωθέντων ακινήτων προς διεύρυνσιν της όδου Τζουμέρκων της πόλεως Άρτης, δυνάμει της ύπ' άριθ. 14/23.10.1964 πράξεως ανάλογισμοϋ αποζημιώσεων της Δ/σεως Τεχνικών Υπηρεσιών Νομοϋ Άρτης, καταστάτης όριστικής και άμετακλήτου διά της ύπ' άριθ. 28994 της 14.10.1965 αποφάσεως του Νομάρχου Άρτης ώς και παντός τρίτου αξιούτος εμπράγματα δικαιώματα και αναγνωρισθησμένου δικαστικώς ώς δικαιούχου, ότι ή διά της ύπ' άριθ. 42/11.1.73 αποφάσεως του Μονομελοϋς Πρωτοδικείου Άρτης, καθορι-

σθείσα προσωρινή τιμή μονάδος αποζημιώσεως των περι όν πρόκειται ακινήτων κατατέθη εις τό Ταμείον Παρακαταθήκων και Δανείων έκδοθέντες προς τούτο του ύπ' άριθ. 317738/5.5.1973 γραμματίου συστάσεως παρακαταθήκης δια ποσόν δραχμών διακοσίων όγδοήκοντα τριών χιλιάδων όκτακοσίων πενήκοντα έξι (283.856), καταγεγραμμένων ύπερ ένός έκάστου των είκαζομένων κυρίων των απαλλοτριωθέντων ακινήτων. ώς ακόλουθως:

1. Ύπερ κληρονόμων Μπούγα, δρχ. 22.640,50.
2. " Οδυσσέως Ζητοπούλου, δρχ. 52.590.
3. " Χρήστου Καραεασίλη, δρχ. 35.271.
4. " Άθανασίου Χαρίση, δρχ. 29.022,50.
5. " Ιωάννου Παπαγιάννη, δρχ. 10.032.
6. " Δημητρίου Μάρη, δρχ. 69.615.
7. " Άγλαίας Πάντζου, δρχ. 64.685.

Η παρούσα δημοσιευθήτω διά της Έφημερίδος της Κυβερνήσεως.

Έν Άρτη τη 14 Μαΐου 1973

Ο Δήμαρχος  
ΑΝΔΡΕΑΣ ΚΟΣΣΥΒΑΚΗΣ