Απόσπασμα Google Maps ευρύτερης περιοχής παρέμβασης

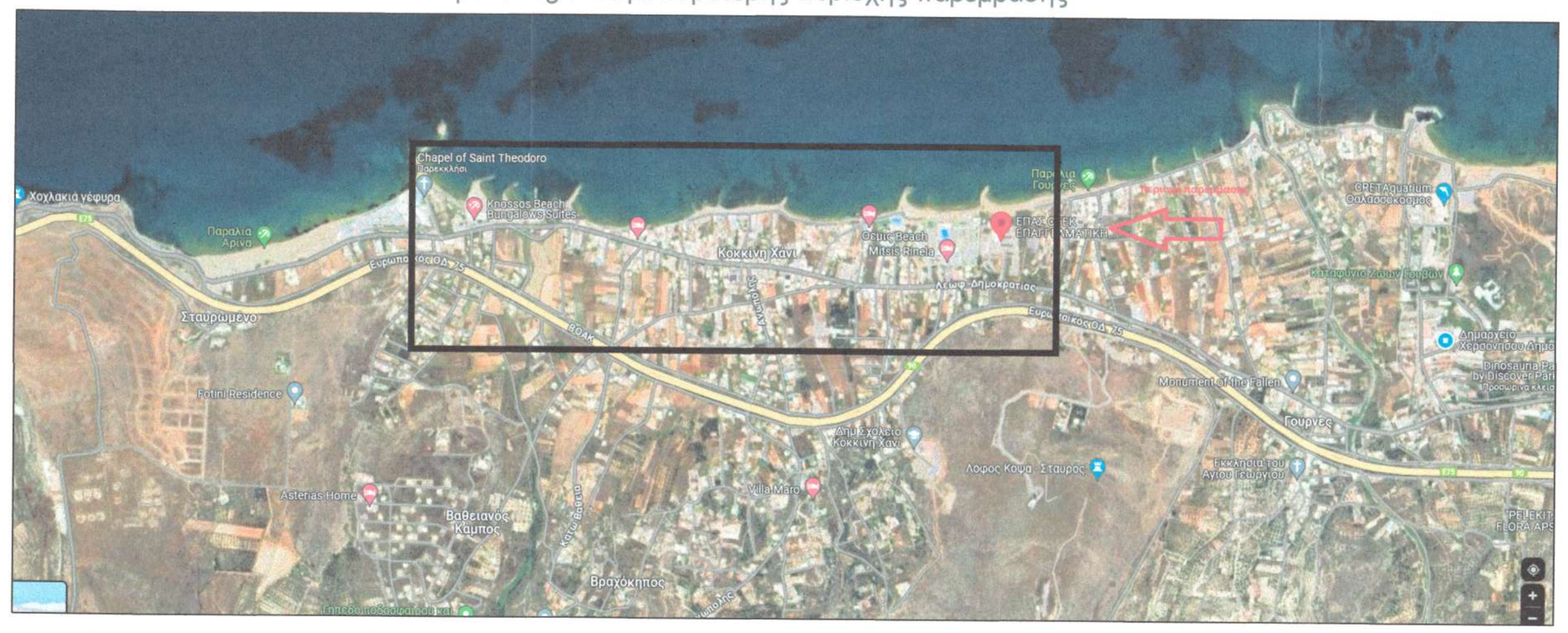

Διανομή Πινακίδων

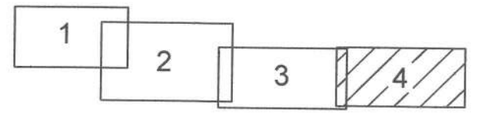

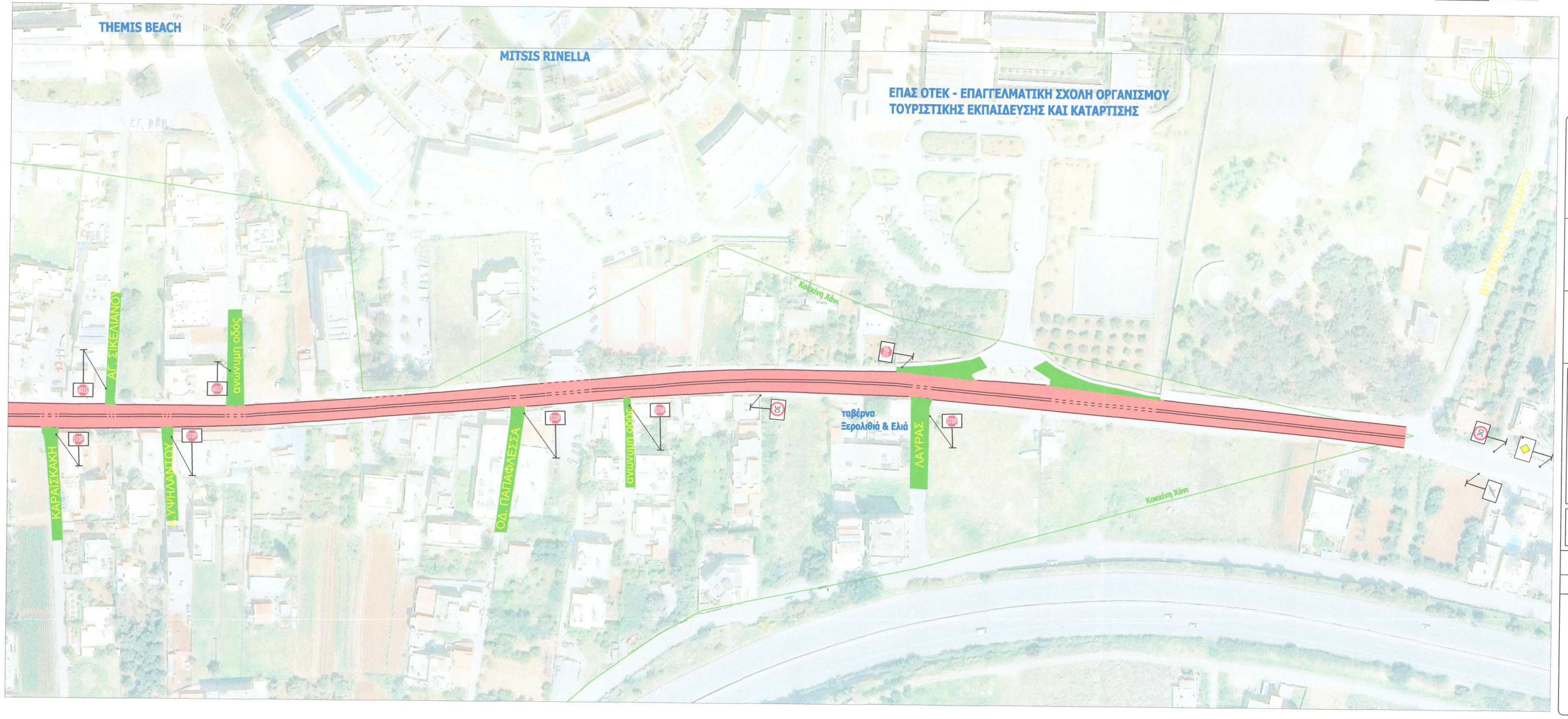

ΥΠΟΜΝΗΜΑ

- Π.Ε.Ο 90 Ηράκλειο - Άγιος Νικόλαος
- Συμβάλλουσες Δημοτικές οδοί
- Κάθετες - Παρακείμενες Δημοτικές οδοί
- όριο οικισμού
- οριογραμμή οδού
- διπλη συνεχής γραμμή

ΕΛΛΗΝΙΚΗ ΔΗΜΟΚΡΑΤΙΑ
ΝΟΜΟΣ ΗΡΑΚΛΕΙΟΥ
ΔΗΜΟΣ ΧΕΡΣΟΝΗΣΟΥ
ΔΙΕΥΘΥΝΣΗ ΤΕΧΝΙΚΩΝ ΥΠΗΡΕΣΙΩΝ
ΤΜΗΜΑ ΤΕΧΝΙΚΩΝ ΕΡΓΩΝ

Έργο

ΜΕΛΕΤΗ ΣΗΜΑΝΣΗΣ ΚΟΚΚΙΝΗ ΧΑΝΙ & ΒΑΘΕΙΑΝΟΥ ΚΑΜΠΟΥ
ΔΗΜΟΥ ΧΕΡΣΟΝΗΣΟΥ

Θέση

ΚΟΚΚΙΝΗ ΧΑΝΙ

Θέμα σχεδίου

ΔΙΑΓΡΑΜΜΑ ΣΗΜΑΝΣΗΣ

ΚΛΙΜΑΚΑ
1:1.000

Προβολικό Σύστημα

αριθμός σχεδίου	αριθμός πινακίδας	διανομή πινακίδων	Ισοδιάσταση
T1	4		

Χρόνος μελέτης: ΦΕΒΡΟΥΑΡΙΟΣ 2024

ΣΥΝΤΑΞΗ	ΕΛΕΓΧΟΣ	ΘΕΩΡΗΣΗ
Στεφανία Τζαγκαράκη Πολιτικός Μηχανικός Μαρία Σαρτζετάκη Αγρ. & Τοπ. Μηχανικός	Ο Αν. Τμηματάρχης Δημοσθένης Σπυριδάκης Πολιτικός Μηχανικός	Η Διευθύντρια Μαρία Πιταρίδη Πολιτικός Μηχανικός