ΑΠΟΣΠΑΣΜΑ ΤΟΥ ΕΓΚΕΚΡΙΜΕΝΟΥ ΡΥΜΟΤΟΜΙΚΟΥ ΣΧΕΔΙΟΥ
POLHS ΛΙΜΕΝΑ ΧΕΡΣΟΝΗΣΟΥ (FΥLLO 2)— KLIMAKA 1:000
(ΥΠ.ΑΡ.ΠΡΩΤ.26421/28—12—1978 AP.NOM.HP.—FEK 20/D/15—1—1979)

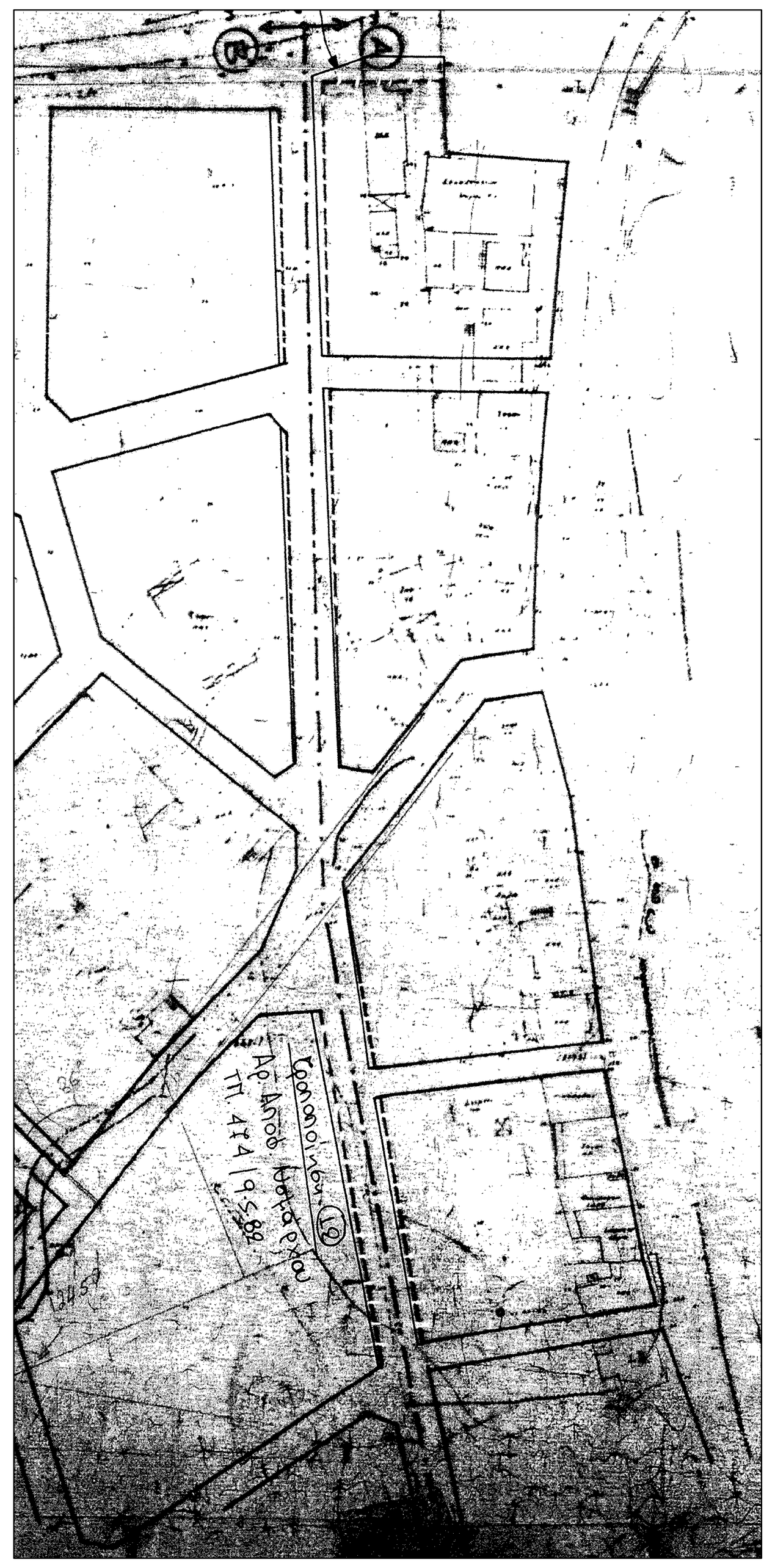

ΑΠΟΣΠΑΣΜΑ ΤΟΥ ΕΓΚΕΚΡΙΜΕΝΟΥ ΡΥΜΟΤΟΜΙΚΟΥ ΣΧΕΔΙΟΥ
POLHS ΛΙΜΕΝΑ ΧΕΡΣΟΝΗΣΟΥ (FΥLLO 4)— KLIMAKA 1:000
(ΥΠ.ΑΡ.ΠΡΩΤ.26421/28—12—1978 AP.NOM.HP.—FEK 20/D/15—1—1979)

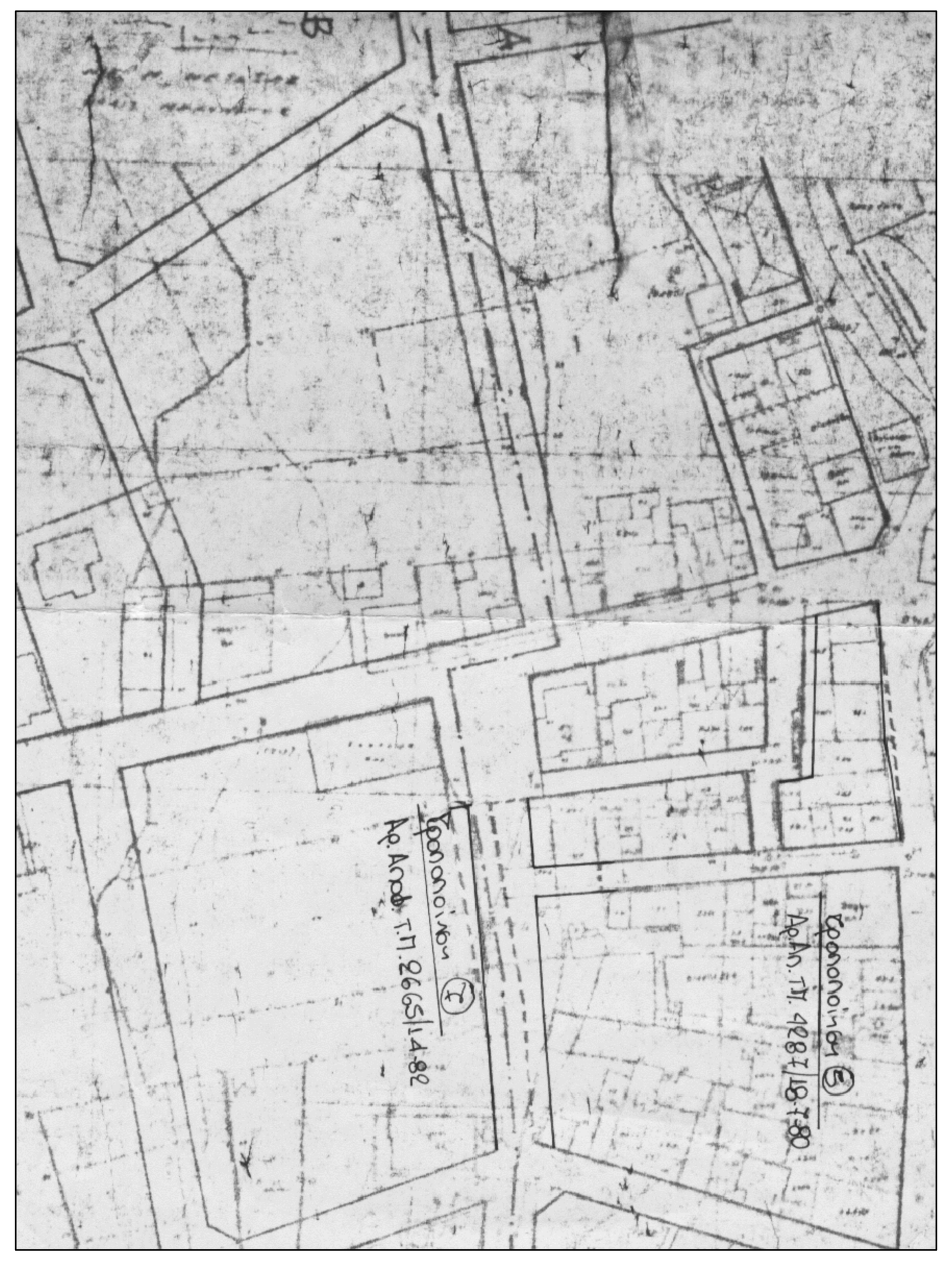

ΑΠΟΣΠΑΣΜΑ ΤΡΟΠΟΠΟΙΗΣΗΣ 9 ΤΟΥ ΕΓΚΕΚΡΙΜΕΝΟΥ ΡΥΜΟΤΟΜΙΚΟΥ
ΣΧΕΔΙΟΥ POLHS ΛΙΜΕΝΑ ΧΕΡΣΟΝΗΣΟΥ—KLIMAKA 1:000
(ΥΠ. ΑΡ. ΠΡΩΤ. ΤΡ ΟΙΚ 685/31—1—1983 ΑΡ. ΝΟΜ. ΗΡΑΚΛ)

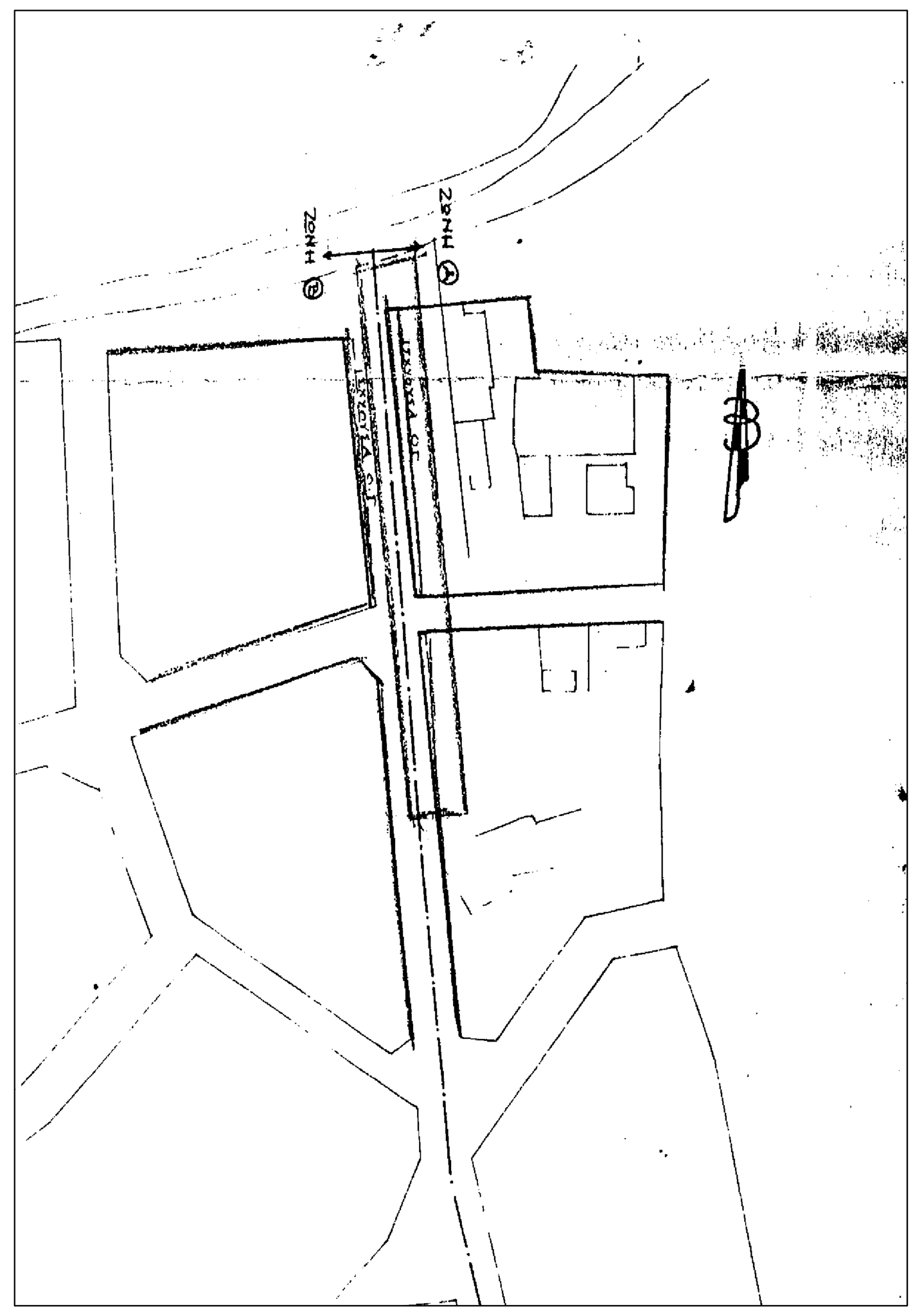

ΑΠΟΣΠΑΣΜΑ ΤΡΟΠΟΠΟΙΗΣΗΣ 14 ΤΟΥ ΕΓΚΕΚΡΙΜΕΝΟΥ ΡΥΜΟΤΟΜΙΚΟΥ ΣΧΕΔΙΟΥ
POLHS ΛΙΜΕΝΑ ΧΕΡΣΟΝΗΣΟΥ—KLIMAKA 1:000

(ΥΠ. ΑΡ. ΠΡΩΤ. οικ 7650/8—10—1984 AP.N.HRAKLEIOU— FEK 610/D/26—11—1984)

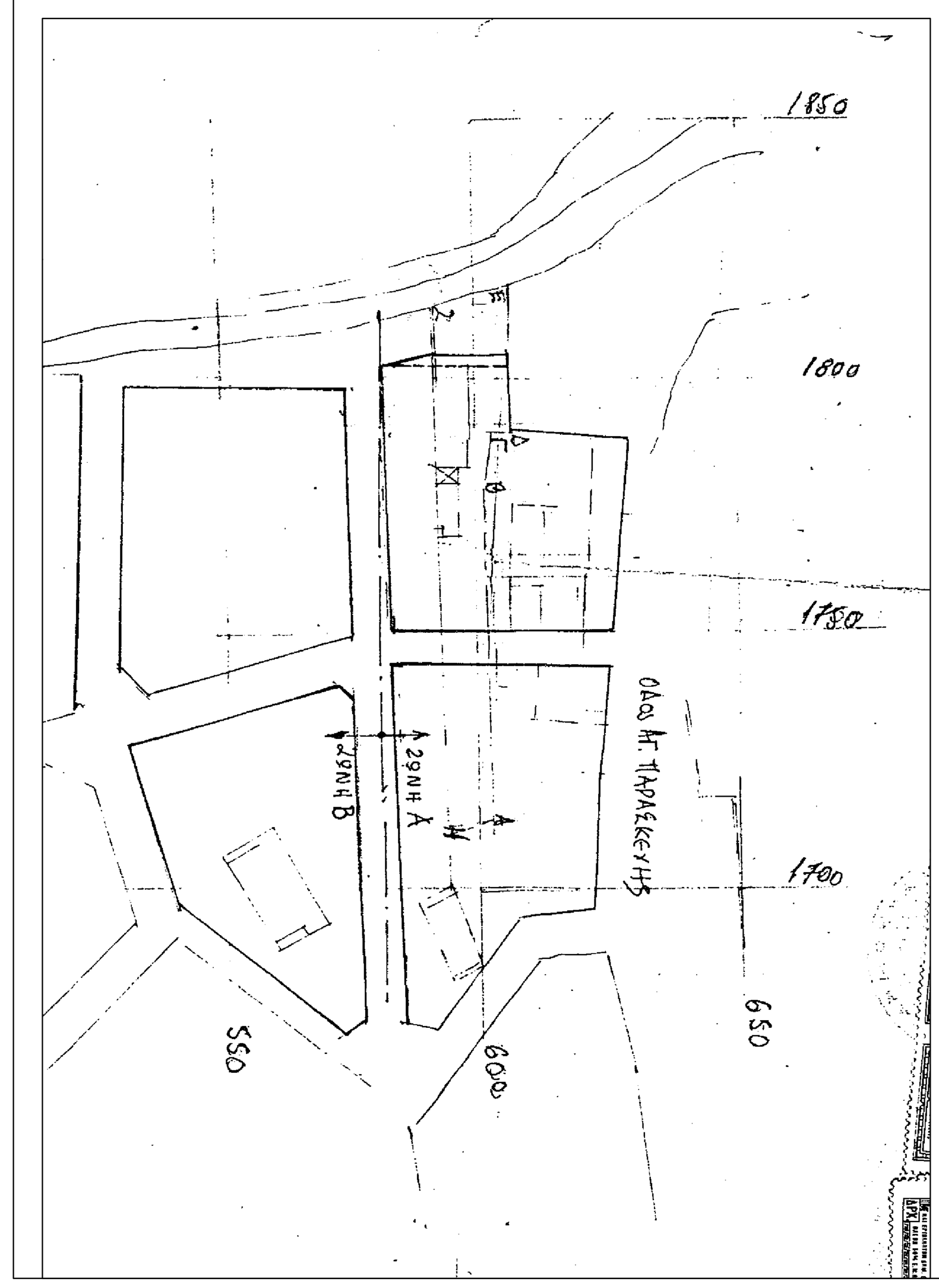

ΑΠΟΣΠΑΣΜΑ ΤΡΟΠΟΠΟΙΗΣΗΣ 12 ΤΟΥ ΕΓΚΕΚΡΙΜΕΝΟΥ ΡΥΜΟΤΟΜΙΚΟΥ ΣΧΕΔΙΟΥ
POLHS ΛΙΜΕΝΑ ΧΕΡΣΟΝΗΣΟΥ—KLIMAKA 1:000
(ΥΠ. ΑΡ. ΠΡΩΤ. ΤΡ 474/9—5—1982 APOFASH NOMARXH ΗΡΑΚΛΕΙΟΥ)

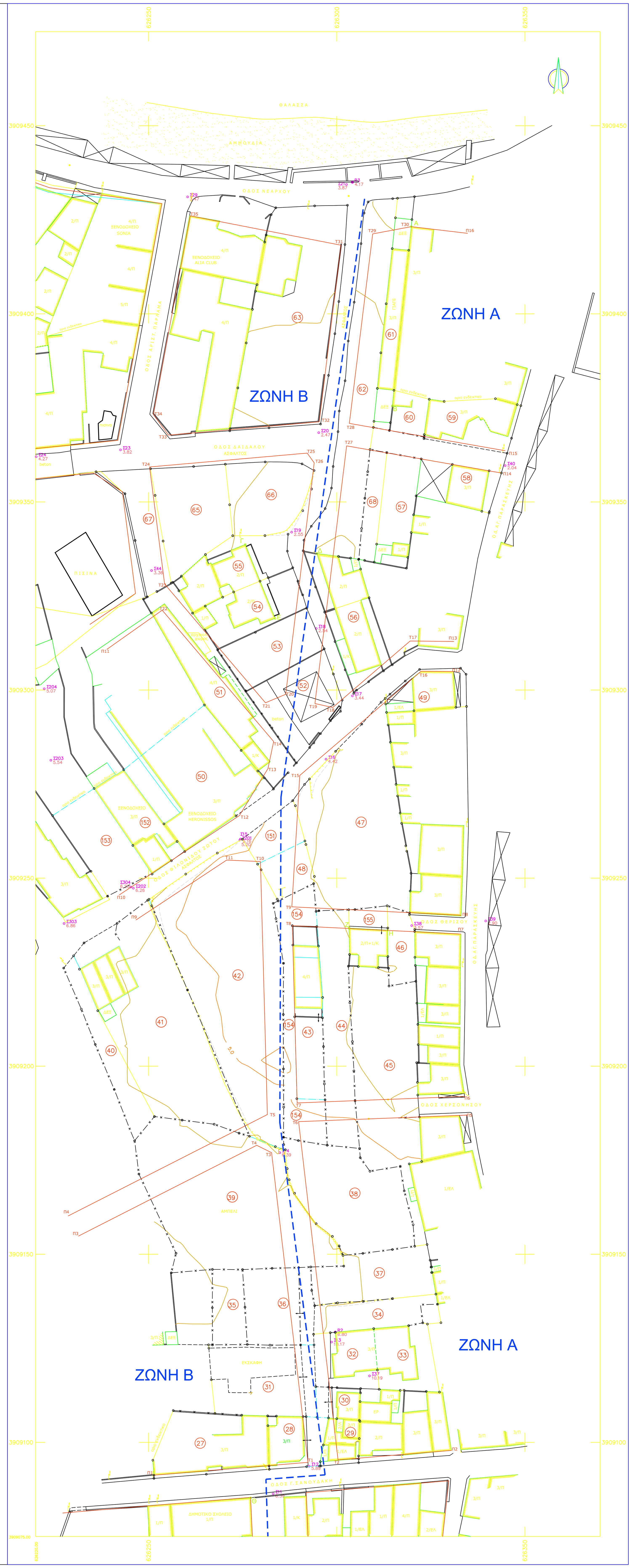

NOMARCIA HRAKLEIOU
DHMOS CERSONHSOU
LIMENAS CERSONHSOU

APOFASH NOMARCH
TU 26421/28—12—1978
FEK 20/D/15—1—1979

OROI DOMHSHS

	GENIKA	ELACISTA	ORIA	OIKODOMIKO SUSTHMA	POSOSTO KALUYHS	ARIQMOS OROFWN	MEGISTO UYOS	SUNTELESTHS DOMHSHS
		KATA PAREKLHSH GIA TA PROUFISTAMENA THS EGKRISEWS TOU SCEDIOU	KATA PAREKLHSH GIA TA PROUFISTAMENA THS ISCUOS TOU APO 2—7—1968 B.D.					
ZWNH A	10—15—200	6—8—100	4—4—30	SUNECES	70%	3	11.00	2.10
ZWNH B	10—15—200	6—8—100	4—4—30	SUNECES	70%	3	11.00	2.10
ZWNH G	10—15—200	8—12—150		SUNECES	70%	3	11.00	2.10
ZWNH D	15—25—400	10—14—200		PANTACOQEN	40%	2	7.50	0.80

ΤΕΧΝΙΚΗ ΕΚΘΕΣΗ ΚΑΘΟΡΙΣΜΟΥ ΟΙΚΟΔΟΜΙΚΩΝ ΓΡΑΜΜΩΝ

Στην περιοχή ισχύει το ρυμοτομικό σχέδιο που εγκρίθηκε με την Τ.Υ. 26421/28-12-78 Απ. Ν. Ηρ. ΦΕΚ 20ΤΔ/15-1-79.
Στο παρόν σχέδιο εφαρμόστηκαν οι οικοδομικες γραμμές από τα φύλλα 2 & 4 του εγκεκριμένου σχεδίου οπως αυτά τροποποιήθηκαν με την τροποποίηση υπ. αρ. 9 που εγκρίθηκε με την ΤΠ οικ. 685/31-1-83 Απ. Νομάρχη Ηρακλείου, με την τροποποίηση υπ. αρ. 12 που εγκρίθηκε με την ΤΠ.474/9-5-82 Απ. Νομάρχη Ηρακλείου, και με την τροποποίηση υπ. αρ. 14 που εγκρίθηκε με την οικ. 7650/8-10-84 Απ. Νομάρχη Ηρακλείου.
Η εφαρμογή γραμμών έγινε στο τμήμα της οδού Καστρίου απο την οδό Σανουδάκη ως την οδό Νεάρχου.
Για τον καθορισμό των οικοδομικών γραμμών χρησιμοποιήθηκαν ως σταθερά σημεία γωνίες κτιρίων που υπήρχαν αυτούσια στο σχέδιο πόλης του '78 ή και των τροποποιήσεων, τα οποία απεικονίζονται στο παρόν σχέδιο με τους χαρακτηρισμούς Α-Β-Γ-Δ-Ε-Ζ-Η-Θ.
Διατηρήθηκαν επίσης τα μήκη των πλευρών των Ο.Τ. και τα πλάτη των οδών. Οπου δεν υπήρχαν παλαιά υφιστάμενα κτίρια οι οικοδομικές γραμμές καθορίστηκαν απο τις γραμμες που ορίζουν νεα νομίμως ανεγειρόμενα κτίρια .
Τέλος , ελέγθηκε η ορθότητα των ρυμοτομικών-οικοδομικών γραμμών δια της τμηματικής εναπόθεσης στο σχέδιο του εγκεκριμένου Σχεδίου Πόλης.

Κατόπιν των παραπάνω οι συντεταγμένες των κορυφών (Τ) και των σημείων καθορισμού πλευρών (Π) των οικοδομικών τετραγώνων είναι :

α/α	X	Y
Τ1	626292.375	3909094.684
Τ2	626300.351	3909095.349
Τ3	626282.700	3909177.018
Τ4	626278.733	3909178.971
Τ5	626281.576	3909187.154
Τ6	626289.874	3909185.257
Τ7	626289.495	3909190.246
Τ8	626288.202	3909237.351
Τ9	626288.064	3909242.364
Τ10	626279.731	3909254.393
Τ11	626270.750	3909254.799
Τ12	626274.149	3909266.638
Τ13	626281.720	3909279.105
Τ14	626283.250	3909286.321
Τ15	626290.187	3909277.300
Τ16	626322.424	3909304.995
Τ17	626319.493	3909313.024
Τ18	626298.923	3909295.352
Τ19	626294.202	3909296.406
Τ20	626286.443	3909298.865
Τ21	626281.074	3909296.608
Τ22	626253.622	3909321.210
Τ23	626254.267	3909328.175
Τ24	626250.260	3909359.300
Τ25	626292.159	3909362.988
Τ26	626294.009	3909360.402
Τ27	626302.623	3909364.904
Τ28	626303.356	3909370.867
Τ29	626309.549	3909421.247
Τ30	626319.811	3909423.183
Τ31	626301.121	3909418.252
Τ32	626295.349	3909371.300
Τ33	626255.272	3909367.771
Τ34	626251.261	3909373.263
Τ35	626261.088	3909426.068

α/α	X	Y
Π1	626251.447	3909091.271
Π2	626330.486	3909097.861
Π3	626231.375	3909154.845
Π4	626228.651	3909160.191
Π5	626334.587	3909186.988
Π6	626333.951	3909191.964
Π7	626333.000	3909235.124
Π8	626333.054	3909240.128
Π9	626246.663	3909238.870
Π10	626242.251	3909245.543
Π11	626238.937	3909310.833
Π12	626331.032	3909304.912
Π13	626331.109	3909312.912
Π14	626343.500	3909357.739
Π15	626344.726	3909363.616
Π16	626334.757	3909421.407

UPOMNHMA — SUMBOLISMOI

POLUGWNOMETRIKO SHMEIO (STASH)
REPER
KTISMA
STULOS DEH FWTISTIKOS
STULOS DEH
STULOS OTE
FRACTHS SURMATOPLEGMA
FRUDI PRANOUS
PODI PRANOUS
XEROLIQIA
MANTROTOICOS
FREATIO OTE
FREATIO UDREUSHS
PASSALOS
KTHMATOLOGIKOS ARIQMOS
ΟΡΙΟ ΖΩΝΩΝ ΟΡΩΝ ΔΟΜΗΣΗΣ
ΟΙΚΟΔΟΜΙΚΗ ΓΡΑΜΜΗ

CARTOGRAFIKO UPOBAQRO

EPIGEIA TOPOGRAFIKH KAI KTHMATOGRAFIKH APOTUPWSH
DATUM : DIONUSOU
PROBOLH : E.G.S.A. '87
ELLEIYOEIDES : GRS 80
FULLO CARTH 1:50.000 : MOCOS
ARCH SUNTETAGMENWN : fo = 0 ° lo = 24 °
ISODIASTASH : 1 m

ERGODOTHS : E L L H N I K H D H M O K R A T I A
Ν Ο Μ Ο Σ Η Ρ Α Κ Λ Ε Ι Ο Υ
D H M O S C E R S O N H S O U
Δ/ΝΣΗ ΤΕΧΝΙΚΩΝ ΥΠΗΡΕΣΙΩΝ

ERGO : ΣΥΝΤΑΞΗ ΠΡΑΞΕΩΝ ΑΝΑΛΟΓΙΣΜΟΥ ΓΙΑ ΤΙΣ ΑΝΑΓΚΕΣ ΤΟΥ ΣΧΕΔΙΟΥ ΠΟΛΗΣ ΛΙΜ. ΧΕΡΣΟΝΗΣΟΥ

ANADOCOS : SPUROS KWNST. LAGOUDAKHS

FASH : T O P O G R A F I K H — K T H M A T O G R A F I K H A P O T U P W S H

QEMA : KTHMATOGRAFIKO DIAGRAMMA ΚΑΘΟΡΙΣΜΟΥ ΡΥΜΟΤΟΜΙΚΩΝ ΚΑΙ ΟΙΚΟΔΟΜΙΚΩΝ ΓΡΑΜΜΩΝ

HMEROMHNIA: ΑΥΓΟΥΣΤΟΣ 2012
KLIMAKA: 1 : 500
AR. SCEDIOU: 2

GIA THN D.T.Υ.	E N E R G E I A		Ο Ν Ο Μ / Μ Ο	HM/NIA	UPOGRAFH
	ELEGCQHKE	H EPIBLEPOΥΣΑ MHCANIKOS	Χ. ΚΡΙΣΤΩΤΑΚΗ		
	QEWRHQHKE	H PROISTAMENH	Μ. ΠΙΤΑΡΙΔΗ		
	EGKRIQHKE	EGKRITIKH APOFASH			