

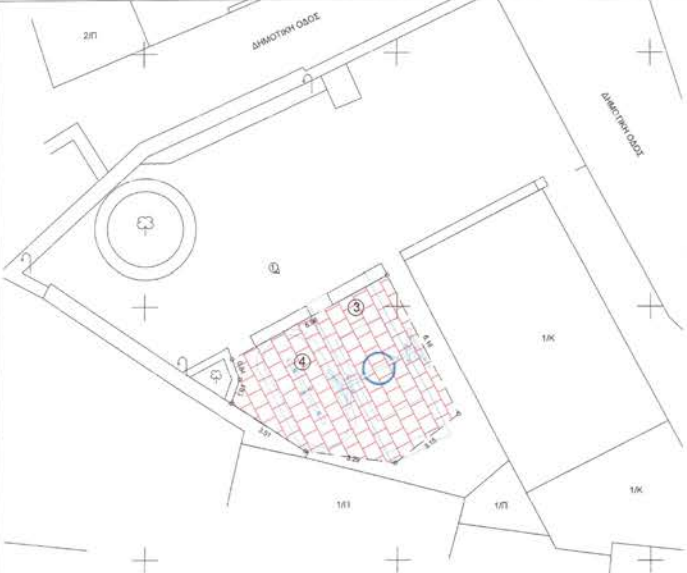






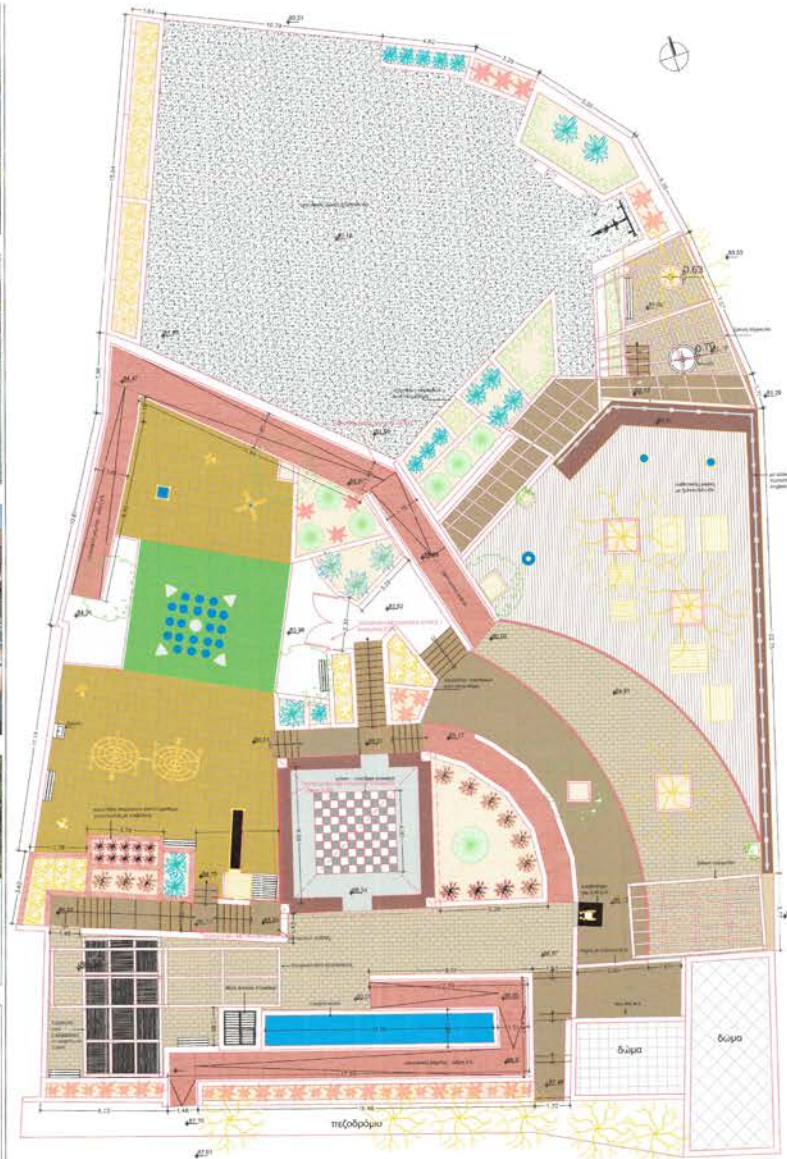

ΕΛΛΗΝΙΚΗ ΔΗΜΟΚΡΑΤΙΑ ΝΟΜΟΣ ΗΡΑΚΛΕΙΟΥ ΔΗΜΟΣ ΧΕΡΣΟΝΗΣΟΥ Δ/ΝΣΗ ΤΕΧΝΙΚΩΝ ΥΠΗΡΕΣΙΩΝ ΤΜΗΜΑ ΤΕΧΝΙΚΩΝ ΕΡΓΩΝ		
ΕΡΓΟΔΟΤΗΣ ΔΗΜΟΣ ΧΕΡΣΟΝΗΣΟΥ		
 ΗΜΕΡΟΜΗΝΙΑ ΕΚΔΟΣΗΣ: 19-12-17 ΕΓΧΡΙΝΕΤΑΙ ΑΝΤΙΔΕΚΑΝΤΗΣ ΤΕΧΝΙΚΩΝ ΕΡΓΩΝ		
ΕΡΓΟ ΒΕΛΤΙΩΣΗ ΥΦΙΣΤΑΜΕΝΩΝ ΠΑΙΔΙΚΩΝ ΧΑΡΩΝ		
Θέση ΕΝΤΟΣ ΟΙΚΙΣΜΟΥ ΓΩΝΙΩΝ ΔΗΜΟΥ ΧΕΡΣΟΝΗΣΟΥ		
Θέμα σχεδίου ΠΡΟΤΑΣΗ ΔΙΑΜΟΡΦΩΣΗΣ ΠΑΙΔΙΚΗΣ ΧΑΡΑΣ ΓΩΝΙΩΝ ΟΡΙΖΟΝΤΙΟΓΡΑΦΙΑ	κλίμακα A1 Κλίμακα 1:100	
Χρόνος μελέτης: ΑΠΡΙΛΙΟΣ 2017		
Ημερομηνία  Χαρολάμβας Ευφοράκης Αρχιτέκτονας Μηχανικός	Έλεγχος Ο αναπληρωτής περιφερειακός σύμβουλος  Σπυρίδων Αθανασιάδης Πολιτικός Μηχανικός	Φωτογράφιση Η φωτογράφιση της μελέτης  Παράση Μαρία Πολιτικός Μηχανικός



ΥΠΟΜΝΗΜΑ ΥΛΙΚΩΝ	
	βότσαλο πατάμισο 2-8χλ. σε βάθος 40κκ.


ΕΛΛΗΝΙΚΗ ΔΗΜΟΚΡΑΤΙΑ ΝΟΜΟΣ ΗΡΑΚΛΕΙΟΥ ΔΗΜΟΣ ΧΕΡΣΟΝΗΣΟΥ Δ/ΝΣΗ ΤΕΧΝΙΚΩΝ ΥΠΗΡΕΣΙΩΝ ΤΜΗΜΑ ΤΕΧΝΙΚΩΝ ΕΡΓΩΝ	
ΕΡΓΩΣΤΗΣ ΔΗΜΟΣ ΧΕΡΣΟΝΗΣΟΥ	
ΕΙΣ: ΒΕΛΤΙΩΣΗ ΥΦΙΣΤΑΜΕΝΩΝ ΠΑΙΔΙΚΩΝ ΧΑΡΩΝ	
Είδη ΕΝΤΟΣ ΟΙΚΙΣΜΟΥ ΕΠΙΣΚΟΠΗΣ ΔΗΜΟΥ ΧΕΡΣΟΝΗΣΟΥ	
Βάρος σχεδίου: ΠΡΟΤΑΣΗ ΔΙΑΜΟΡΦΩΣΗΣ ΠΑΙΔΙΚΗΣ ΧΑΡΑΣ ΕΠΙΣΚΟΠΗΣ ΟΡΙΖΟΝΤΙΟΓΡΑΦΙΑ	κλίμακα αριθμ. σχεδίου
	A11 ΚΥΜΑΚΑ 1:100
Χρόνος μιάλης: ΙΑΝΟΥΑΡΙΟΣ 2017	
Υποψήφιος  Χαριστέος Σωφράς Αρχιτέκτονας Μηχανικός	Εγκρίτης  Σταυρούλας Δηροπούλου Τεχνικός Υπηρεσίας
Βεβαιωτής  Πύρρος Μπαρής Γενικός Γραμματέας	

<p align="center">ΥΠΟΜΝΗΜΑ ΥΛΙΚΩΝ</p> <p> ελαστικό δάπεδο ασφαλείας για ύψος πτώσης 1,55μ</p>	<p align="center">ΕΛΛΗΝΙΚΗ ΔΗΜΟΚΡΑΤΙΑ ΝΟΜΟΣ ΠΡΑΚΕΛΙΟΥ ΔΗΜΟΣ ΧΕΡΣΟΝΗΣΟΥ Δ/ΝΣΗ ΤΕΧΝΙΚΩΝ ΥΠΗΡΕΣΙΩΝ ΤΜΗΜΑ ΤΕΧΝΙΚΩΝ ΕΡΓΩΝ</p>	
	<p>ΕΡΓΟΔΟΤΗΣ ΔΗΜΟΣ ΧΕΡΣΟΝΗΣΟΥ</p> <p align="right">  <small>ΕΛΛΗΝΙΚΗ ΔΗΜΟΚΡΑΤΙΑ</small> <small>ΝΟΜΟΣ ΠΡΑΚΕΛΙΟΥ</small> <small>ΧΕΡΣΟΝΗΣΟΥ</small> <small>13-12-17</small> ΕΓΚΡΙΝΕΤΑΙ <small>πρόεδρος</small> </p>	
<p>ΕΡΓΟ ΒΕΛΤΙΩΣΗ ΥΦΙΣΤΑΜΕΝΩΝ ΠΑΙΔΙΚΩΝ ΧΑΡΩΝ</p> <p align="right"> <small>Δ/ΝΣΗ ΤΕΧΝΙΚΩΝ ΥΠΗΡΕΣΙΩΝ</small> <small>ΠΡΟΪΚΤΗΣΤΗ ΜΑΝΟΥΕΛΑ</small> <small>ΠΡΟΪΚΤΗΣΤΗ ΜΥΚΑΛΑΝΟΥ</small> </p>		
<p>Θέση ΕΝΤΟΣ ΟΙΚΙΣΜΟΥ ΣΤΑΜΝΙΩΝ ΔΗΜΟΥ ΧΕΡΣΟΝΗΣΟΥ</p>		
<p>Θέμα σχεδίου ΠΡΟΤΑΣΗ ΔΙΑΜΟΡΦΩΣΗΣ ΠΑΙΔΙΚΗΣ ΧΑΡΑΣ ΣΤΑΜΝΙΩΝ ΟΡΙΖΟΝΤΙΟΓΡΑΦΙΑ</p>	<p>αριθμός σχεδίου A12</p>	<p>ΚΛΙΜΑΚΑ 1:100</p>
<p>Χρόνος μελέτης: ΙΑΝΟΥΑΡΙΟΣ 2017</p>		
<p>Η συντάκτης  <small>Χαρκηλίνα Ευθυμία</small> <small>Αρχιτέκτων Μητρώος</small></p>	<p>ΕΚΔΙΩΝ Ο υπεύθυνος προγραμματισμού τμήματος  <small>Σπεριδωνής Δημοσθένης</small> <small>Πολιτικός Μητρώος</small></p>	<p>Θεωρήθηκε Η πρόεδρος της Διεύθυνσης  <small>Μαρία Παλιόκου</small> <small>Πρόεδρος Μητρώος</small></p>



ΥΠΟΜΝΗΜΑ ΥΛΙΚΩΝ

	έλικνο δάπεδο
	επίστρωση με μήκος 11mm τραβηγμένο δάσος 20x40εκ. γήινης απόχρωσης
	επίστρωση με μήκος 11mm τραβηγμένο δάσος 20x40εκ. ζως γήινης απόχρωσης
	επίστρωση με ελαστικό δάπεδο ασφαλείας
	επίστρωση με ελαστικό δάπεδο ασφαλείας άλλου χρώματος
	έλικνο δάπεδο
	φωσφορικό δάπεδο - χιωνάκι
	χονό βιοαποικοδομ. δάπεδο
	χαλίκι φινις
	λίμνη
	έτοιμη πατητή τοιχοποιία
	εγχύσιμη επίστρωση
	επίστρωση με άσφαλτο και μορφή κοινοχώστης για τη διακίνηση οχημάτων



ΕΛΛΗΝΙΚΗ ΔΗΜΟΚΡΑΤΙΑ
 ΝΟΜΟΣ ΠΡΑΚΑΛΕΙΟΥ
 ΔΗΜΟΣ ΧΕΡΣΟΝΗΣΟΥ
 Δ/ΝΣΗ ΤΕΧΝΙΚΩΝ ΥΠΗΡΕΣΙΩΝ
 ΤΜΗΜΑ ΤΕΧΝΙΚΩΝ ΕΡΓΩΝ

ΕΡΓΟΣΤΑΣΙΟ
 ΔΗΜΟΣ ΧΕΡΣΟΝΗΣΟΥ

ΕΡΓΟ
 ΒΕΛΤΙΩΣΗ ΥΦΙΣΤΑΜΕΝΟΥ ΠΑΙΔΙΚΟΥ ΧΑΡΩΝ

Θέση
 ΕΝΤΟΣ ΟΙΚΙΣΜΟΥ ΠΙΣΚΟΠΙΑΝΟΥ ΔΗΜΟΥ ΧΕΡΣΟΝΗΣΟΥ

Θέση σχεδίου: **A13**
 ΚΥΜΑΚΑ **1:100**

ΟΡΙΖΟΝΤΙΟΓΡΑΦΙΑ
 ΠΑΙΔΙΚΗΣ ΧΑΡΑΣ ΠΙΣΚΟΠΙΑΝΟΥ

Χρόνος μελέτης: **ΝΟΕΜΒΡΙΟΣ 2017**

Η συντάκτης Χαρολίττα Γαλιανάκη Αρχιτέκτονας Μηχανικός	Ελέγχτης Σταυρόδωκος Δημήτριος Πολιτικός Μηχανικός	Παρατηρητής Η πρόεδρος της Επιτροπής Δρ. Ιωάννα Μανώλη Πολιτικός Μηχανικός
--	--	---

ΔΗΜΟΣ ΧΕΡΣΟΝΗΣΟΥ
 Δ/ΝΣΗ ΤΕΧΝΙΚΩΝ ΥΠΗΡΕΣΙΩΝ
 ΤΜΗΜΑ ΤΕΧΝΙΚΩΝ ΕΡΓΩΝ

ΕΡΓΟΣΤΑΣΙΟ
 ΔΗΜΟΣ ΧΕΡΣΟΝΗΣΟΥ

ΕΡΓΟ
 ΒΕΛΤΙΩΣΗ ΥΦΙΣΤΑΜΕΝΟΥ ΠΑΙΔΙΚΟΥ ΧΑΡΩΝ

Θέση
 ΕΝΤΟΣ ΟΙΚΙΣΜΟΥ ΠΙΣΚΟΠΙΑΝΟΥ ΔΗΜΟΥ ΧΕΡΣΟΝΗΣΟΥ

Θέση σχεδίου: **A13**
 ΚΥΜΑΚΑ **1:100**

ΟΡΙΖΟΝΤΙΟΓΡΑΦΙΑ
 ΠΑΙΔΙΚΗΣ ΧΑΡΑΣ ΠΙΣΚΟΠΙΑΝΟΥ

Χρόνος μελέτης: **ΝΟΕΜΒΡΙΟΣ 2017**

Η συντάκτης

Χαρολίττα Γαλιανάκη
Αρχιτέκτονας Μηχανικός

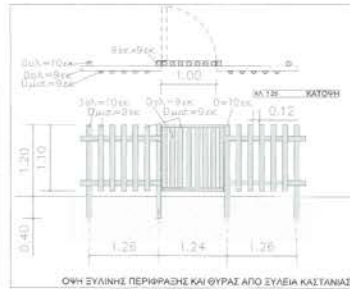
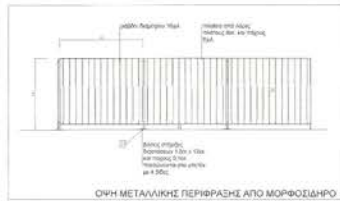
Ελέγχτης

Σταυρόδωκος Δημήτριος
Πολιτικός Μηχανικός

Παρατηρητής

Η πρόεδρος της Επιτροπής
Δρ. Ιωάννα Μανώλη
Πολιτικός Μηχανικός

ΦΩΤΟΓΡΑΦΙΚΗ ΑΠΕΙΚΟΝΙΣΗ ΠΑΙΔΙΚΗΣ ΧΑΡΑΣ



ΕΛΛΗΝΙΚΗ ΔΗΜΟΚΡΑΤΙΑ
ΝΟΜΟΣ ΔΕΛΦΩΝ
ΜΗΜΕΤΕ ΜΕΡΟΣ ΚΕΡΣΙΝΕΟΥ
ΑΝΩΤΕΡΟ ΤΕΧΝΙΚΟ ΣΧΕΔΙΟ
ΤΜΗΜΑ ΤΕΧΝΙΚΩΝ ΕΡΓΩΝ

ΕΡΓΑΣΙΑ
ΔΗΜΟΣ ΚΕΡΣΙΝΕΟΥ

ΜΕΤΕ
ΒΕΛΤΙΩΣΗ ΥΦΙΣΤΑΜΕΝΩΝ ΠΑΛΙΩΝ ΧΑΡΩΝ

ΜΕΤΕ
ΕΚΤΟΣ ΔΗΜΟΥ ΚΕΡΣΙΝΕΟΥ



Κλίμακα: **A16**
ΚΟΜΜΑ 1:25

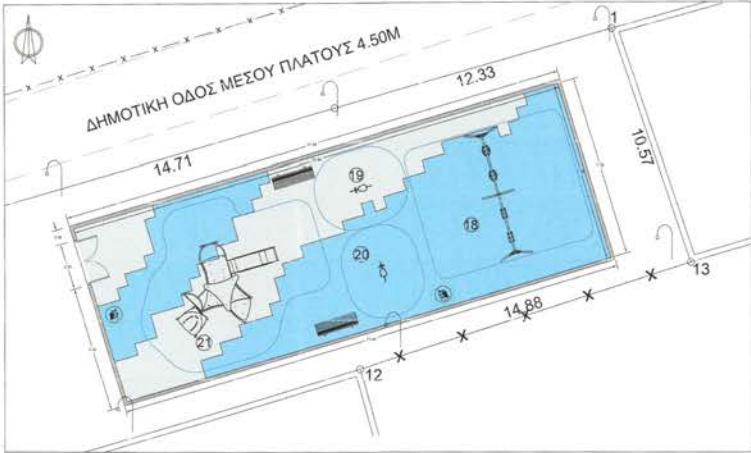
Χρονιά: **ΑΠΡΙΛΙΟΣ 2017**

Κατασκευαστής: **ΚΑΤΑΝΑΪΣ**
 Ονοματεπώνυμο: **ΚΑΤΑΝΑΪΣ**
 Ονοματεπώνυμο: **ΚΑΤΑΝΑΪΣ**
 Ονοματεπώνυμο: **ΚΑΤΑΝΑΪΣ**

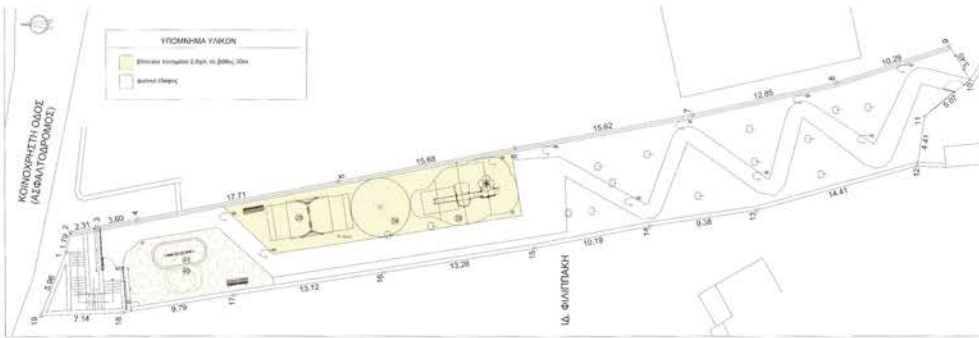


ΕΛΛΗΝΙΚΗ ΔΗΜΟΚΡΑΤΙΑ ΥΠΟΥΡΓΕΙΟ ΠΑΡΑΧΩΡΗΣΗΣ ΕΡΓΩΝ ΚΑΙ ΚΑΤΑΣΤΡΟΦΩΝ ΑΝΩΤΑΤΟ ΤΕΧΝΙΚΟ ΕΠΙΧΕΙΡΗΣΙΟ ΕΜΒΕΛΕΣΤΗΡΙΟΝ ΕΡΓΩΝ	
ΕΠΙΣΤΑΣΗ	
ΔΗΜΟΣ ΚΕΡΚΙΡΑΚΕΩΝ	
ΜΕΣ	
ΒΕΛΤΙΩΣΗ ΥΦΙΣΤΑΜΕΝΩΝ ΠΑΙΔΙΚΩΝ ΚΑΡΠΩΝ	
ΣΗΜ	
ΕΝΤΟΣ ΟΡΓΑΝΩΣΗΣ ΚΑΝΟΝΙΣΜΟΥ ΧΩΡΟΥ	
ΔΗΜΟΥ ΚΕΡΚΙΡΑΚΕΩΝ	
ΚΑΤΑΣΤΑΣΗ	ΠΡΟΤΑΣΗ ΔΙΑΜΟΡΦΩΣΗΣ ΠΑΙΔΙΚΩΝ ΚΑΡΠΩΝ ΚΑΝΟΝΙΣΜΟΥ ΧΩΡΟΥ ΟΡΙΖΟΝΤΙΟΓΡΑΦΙΑ
ΚΑΤΑΣΤΑΣΗ	Α3 ΚΥΜΑΚΑ 1:100
ΧΡΗΣΙΟΛΟΓΙΟ	ΚΑΤΑΣΤΑΣΗ

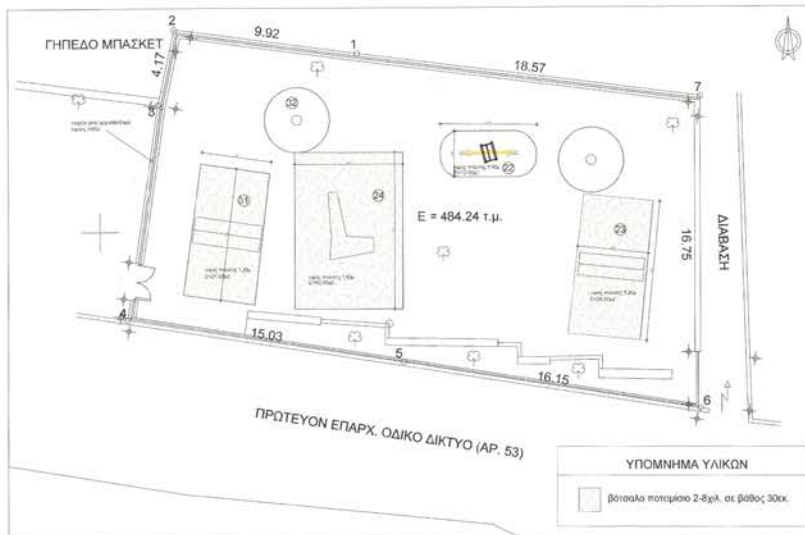
ΥΠΟΜΝΗΜΑ ΥΛΙΚΩΝ	
	ελαστικό δάπεδο ασφαλείας διαστ. 50x50xεκ. χρώματος γκρι
	ελαστικό δάπεδο ασφαλείας διαστ. 50x50xεκ. χρώματος γαλάζιο



ΕΛΛΗΝΙΚΗ ΔΗΜΟΚΡΑΤΙΑ ΝΟΜΟΣ ΠΕΡΑΕΛΙΟΥ ΔΗΜΟΣ ΧΕΡΣΟΝΗΣΟΥ Δ/ΝΣΗ ΤΕΧΝΙΚΩΝ ΥΠΗΡΕΣΙΩΝ ΤΜΗΜΑ ΤΕΧΝΙΚΩΝ ΕΡΓΩΝ		
ΕΡΓΟΔΩΤΗΣ ΔΗΜΟΣ ΧΕΡΣΟΝΗΣΟΥ		
 15-10-17 ΓΚΡΙΝΕΤΑΙ ΕΠΙΣΤΑΣΕΩΣ		
ΕΡΓΟ ΒΕΛΤΙΩΣΗ ΥΦΙΣΤΑΜΕΝΩΝ ΠΑΙΔΙΚΩΝ ΧΑΡΩΝ		
Θέση ΕΝΤΟΣ ΟΙΚΙΣΜΟΥ ΑΝΑΛΗΨΗΣ ΔΗΜΟΥ ΧΕΡΣΟΝΗΣΟΥ		
Θύλα σχεδίου ΠΡΟΤΑΣΗ ΔΙΑΜΟΡΦΩΣΗΣ ΠΑΙΔΙΚΗΣ ΧΑΡΑΣ ΑΝΑΛΗΨΗΣ ΟΡΙΖΟΝΤΙΟΓΡΑΦΙΑ		αριθμός σχεδίου A4 ΚΛΙΜΑΚΑ 1:100
Χρόνος μελέτης: ΙΑΝΟΥΑΡΙΟΣ 2017		
Η συντάκτης  Χαρκικέλη Εφθυμία Αρχιτέκτονας Μηχανικός	Ελέγχτρια  Ευδοκία Δοροθέου Πολιτικός Μηχανικός	Θεωρήθηκε  Παπαδόπουλος Πολιτικός Μηχανικός



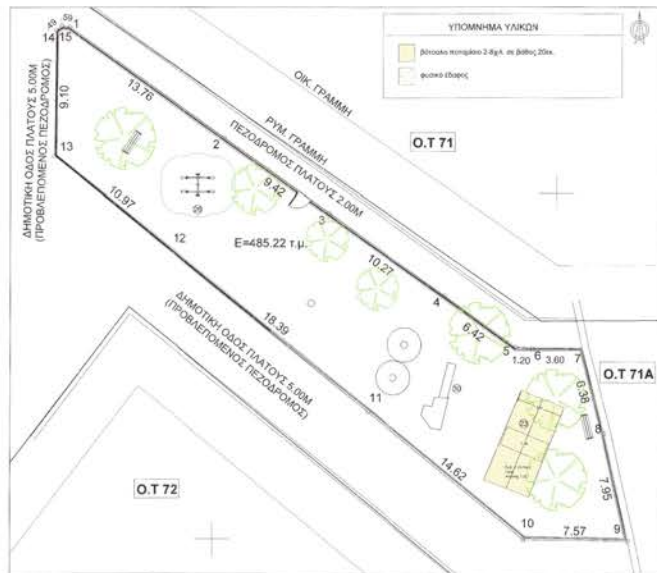
ΕΛΛΗΝΙΚΗ ΔΗΜΟΚΡΑΤΙΑ ΥΠΟΥΡΓΕΙΟ ΠΑΙΔΕΙΑΣ, ΕΡΕΥΝΑΣ ΚΑΙ ΘΡΗΣΚΕΥΜΑΤΩΝ ΙΝΣΤΙΤΟΥΤΟ ΤΕΧΝΟΛΟΓΙΑΣ ΥΠΟΛΟΓΙΣΤΩΝ ΚΑΙ ΕΚΔΟΣΕΩΝ ΔΙΑΔΙΚΤΥΟΥ (ΙΤΥΣΣΕ)		
ΕΠΙΣΤΗΜΗ ΔΗΜΟΣ ΚΕΡΚΙΡΑΙΩΝ		
ΤΙΤΛΟΣ ΠΡΟΤΥΠΟΝ ΠΟΛΥΤΑΜΕΝΩΝ-ΘΕΣΚΕΙΩΝ ΚΑΡΤΕΣ		
ΠΡΟΣ ΕΝΤΟΣ ΟΙΚΟΜΕΝΩΝ ΠΑΝΔ. ΚΕΡΚΙΡΑΙΩΝ ΔΗΜΟΣ ΚΕΡΚΙΡΑΙΩΝ		
ΠΛΑΙΣΙΟ ΠΡΟΤΥΠΩΝ ΔΙΑΜΟΡΦΩΣΗΣ ΠΡΩΤΟΓΥΜΝΑΣΙΩΝ ΚΑΡΤΕΣ ΠΑΝΔ. ΚΕΡΚΙΡΑΙΩΝ ΣΧΕΔΙΟΧΡΗΣΗ	<table border="1"> <tr> <td> AS ΣΧΗΜΑ 1:100 </td> </tr> </table>	AS ΣΧΗΜΑ 1:100
AS ΣΧΗΜΑ 1:100		
ΣΥΝΤΑΞΗ ΣΧΗΜΑΤΟΣ: 08/02/2011		



ΕΛΛΗΝΙΚΗ ΔΗΜΟΚΡΑΤΙΑ ΝΟΜΟΣ ΠΕΡΙΦΕΡΕΙΑΣ ΔΗΜΟΣ ΧΕΡΣΟΝΗΣΟΥ Δ/ΝΣΗ ΤΕΧΝΙΚΩΝ ΥΠΗΡΕΣΙΩΝ ΤΜΗΜΑ ΤΕΧΝΙΚΩΝ ΕΡΓΩΝ					
ΕΠΙΘΕΣΗ:					
ΕΡΓΟ:	ΒΕΛΤΙΩΣΗ ΥΦΙΣΤΑΜΕΝΩΝ ΠΑΔΙΚΩΝ ΧΑΡΩΝ				
ΦΑΣΗ:	ΕΠΙΤΟΣ ΟΚΙΣΜΟΥ ΚΡΑΣΙΟΥ ΔΗΜΟΥ ΧΕΡΣΟΝΗΣΟΥ				
Είδος σχεδίου:	<table border="1"> <tr> <td>Κλίμακα:</td> <td style="text-align: center;">A6</td> </tr> <tr> <td>Κλίμακα:</td> <td style="text-align: center;">1:100</td> </tr> </table>	Κλίμακα:	A6	Κλίμακα:	1:100
Κλίμακα:	A6				
Κλίμακα:	1:100				
Χρόνος μάλιστα: ΙΑΝΟΥΑΡΙΟΣ 2017					
<table border="1"> <tr> <td> Καρυστήν Γεώργιος Δήμαρχος Χερσονήσου </td> <td> Στεφάνος Στεφάνου Τεχνικός Διευθυντής </td> <td> Δημήτρης Μωυσιάδης Δήμαρχος Χερσονήσου </td> </tr> </table>	 Καρυστήν Γεώργιος Δήμαρχος Χερσονήσου	 Στεφάνος Στεφάνου Τεχνικός Διευθυντής	 Δημήτρης Μωυσιάδης Δήμαρχος Χερσονήσου		
 Καρυστήν Γεώργιος Δήμαρχος Χερσονήσου	 Στεφάνος Στεφάνου Τεχνικός Διευθυντής	 Δημήτρης Μωυσιάδης Δήμαρχος Χερσονήσου			



ΕΛΛΗΝΙΚΗ ΔΗΜΟΚΡΑΤΙΑ ΝΟΜΟΣ ΠΕΛΟΠΟΝΝΗΣΟΥ ΠΕΡΙΦΕΡΕΙΑ ΚΑΡΔΙΤΣΑΣ ΕΜΜΑΝΟΥΗΛ ΤΣΑΚΑΛΟΠΟΥΛΟΣ	
ΠΡΩΤΟΔΕΙΧΤΗΣ ΔΗΜΟΣ ΚΕΡΕΣΙΝΗΣ	
ΜΠΣ ΒΕΛΤΩΣΗ ΥΦΙΣΤΑΜΕΝΩΝ ΠΑΙΔΙΚΩΝ ΧΑΡΤΩΝ	
ΜΠΣ ΕΝΤΟΣ ΟΡΙΣΜΟΥ ΓΑΛΥΤΕ ΔΗΜΟΥ ΚΕΡΕΣΙΝΗΣ	
ΚΩΔΙΚΟΣ ΠΡΟΤΑΣΗ ΔΙΑΜΟΡΦΩΣΗΣ ΠΑΙΔΙΚΗΣ ΧΑΡΤΑΣ ΓΑΛΥΤΕ ΟΡΙΣΜΟΥ ΠΑΡΚΑ	Α7 ΚΩΔΙΚΟΣ 1:100
ΚΑΝΟΝΙΣΜΟΣ ΑΝΟΜΟΡΦΩΣΗΣ	
Μαργαρίτα Παυλάκη Mayor of Keressini	Χρυσή Ε. Παυλάκη Architect
ΚΕΡΕΣΙΝΗ	ΚΑΡΔΙΤΣΑ



ΕΛΛΗΝΙΚΗ ΔΗΜΟΚΡΑΤΙΑ
ΝΟΜΟΣ ΒΕΛΛΗΝΩΝ
ΝΟΜΟΣ ΧΕΡΣΟΝΗΣΟΥ
ΛΟΧΟΣ ΤΕΧΝΙΚΩΝ ΥΠΗΡΕΣΙΩΝ
ΓΡΗΜΙΑ ΤΕΧΝΙΚΩΝ ΕΡΓΩΝ

ΠΡΟΤΥΠΟ
 ΔΗΜΟΣ ΧΕΡΣΟΝΗΣΟΥ

ΕΡΓΟ
 ΒΕΛΤΙΩΣΗ ΥΦΙΣΤΑΜΕΝΩΝ ΠΑΙΔΙΚΩΝ ΧΑΡΩΝ

ΜΕΛ
 ΕΝΤΟΣ ΡΥΜΟΤΟΜΕΚΟΥ ΣΧΕΔΙΟΥ ΣΤΑΘΙΑΣ
 ΔΗΜΟΥ ΧΕΡΣΟΝΗΣΟΥ

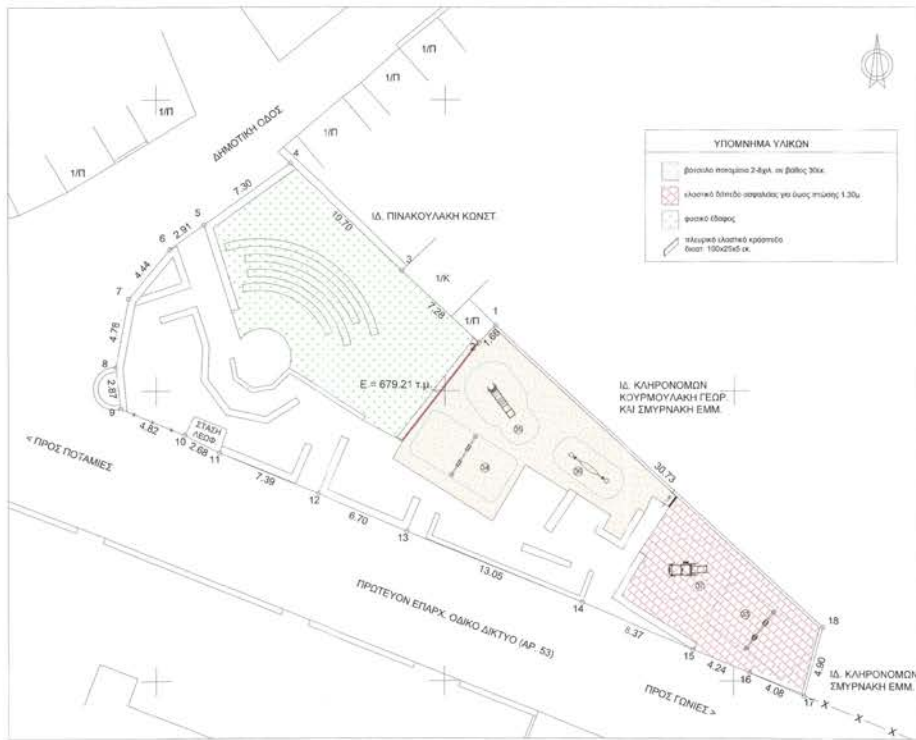
ΚΩΔ. ΠΡΟΤ. 1:100

ΚΩΔ. ΠΡΟΤ. Α8

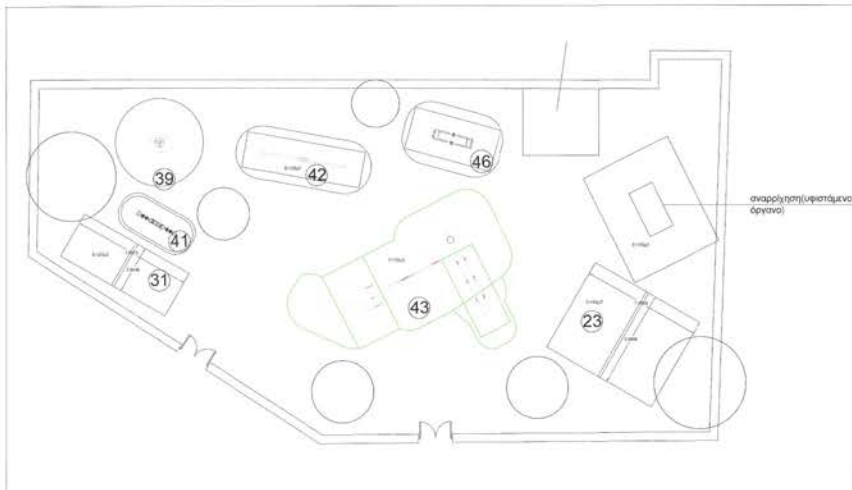
ΚΩΔ. ΠΡΟΤ. 1:100

ΕΡΓΑΣΙΑΣ: ΔΙΑΜΟΡΦΩΣΗ

Επιμελητής	Επιμελητής	Κατασκευαστής
Υποπλοίαρχος Απόστολος Μπαρής	Υποπλοίαρχος Παναγιώτης Μπαρής	Υποπλοίαρχος Χρήστος Μπαρής



ΕΛΛΗΝΙΚΗ ΔΗΜΟΚΡΑΤΙΑ ΝΟΜΟΣ ΒΡΕΓΑΣΣΟΥ ΔΗΜΟΣ ΛΕΥΣΣΙΩΝ ΑΝΤΙΣΤΡΑΤΗΓΙΚΗ ΥΠΗΡΕΣΙΑ ΤΜΗΜΑ ΠΕΡΙΣΤΡΟΦΩΝ	
ΕΠΙΣΤΑΣΗ	
ΔΗΜΟΣ ΧΕΡΣΟΝΗΣΟΥ	
ΠΡΩΤΟ	
ΒΕΛΤΙΣΤΗ ΥΦΕΣΤΑΜΕΝΩΝ ΠΑΡΑΚΟΝ ΧΑΡΤΩΝ	
ΣΗΜ	
ΕΠΙΤΟΣ ΟΙΚΙΣΜΟΥ ΑΒΑΘΥ ΔΗΜΟΥ ΧΕΡΣΟΝΗΣΟΥ	
ΣΧΕΔΙΑΣΤΗΣ	Α9
ΠΡΟΤΑΣΗ ΔΙΑΜΟΡΦΩΣΗΣ	ΚΩΔΙΚΟΣ
ΠΑΙΔΙΚΗΣ ΧΑΡΑΣ ΑΒΑΘΥ	1:100
ΟΡΙΖΟΝΤΙΟΓΡΑΦΙΑ	
ΚΑΘΩΣ ΚΑΙ ΤΗΣ ΣΥΜΜΕΤΡΗΣ	
 Ο Αρχιτέκτονας Δημήτριος Παπαδόπουλος	 Ο Μηχανικός Γεώργιος Παπαδόπουλος
 Δημήτριος Παπαδόπουλος	 Γεώργιος Παπαδόπουλος



ΕΛΛΗΝΙΚΗ ΔΗΜΟΚΡΑΤΙΑ
ΝΟΜΟΣ ΒΡΑΧΑΛΕΙΟΥ
ΔΗΜΟΣ ΧΕΡΣΟΝΗΣΟΥ
ΛΟΓΟΤΕΧΝΙΚΗ ΥΠΗΡΕΣΙΑ
ΤΜΗΜΑ ΤΕΧΝΙΚΩΝ ΕΡΓΩΝ

ΕΠΙΣΤΡΟΦΗ
ΔΗΜΟΣ ΧΕΡΣΟΝΗΣΟΥ

ΕΠΙΣΤΡΟΦΗ
ΒΕΛΤΙΩΣΗ ΥΦΙΣΤΑΜΕΝΩΝ ΠΑΙΔΙΚΩΝ ΧΑΡΩΝ

Σελίδα
ΕΝΤΟΣ ΟΙΚΙΣΜΟΥ ΒΡΑΧΟΚΗΠΙΟΥ ΔΗΜΟΥ ΧΕΡΣΟΝΗΣΟΥ

Κλίμακα ΠΡΟΤΑΣΗ ΔΙΑΜΟΡΦΩΣΗΣ ΠΑΙΔΙΚΗΣ ΧΑΡΑΣ ΒΡΑΧΟΚΗΠΙΟΥ ΟΡΙΖΟΝΤΙΟΓΡΑΦΙΑ	Κλίμακα A10 ΚΥΜΑΚΑ 1:100
--	---

Χρόνος μελέτης: ΜΑΡΤΙΟΣ 2017

Κατασκευαστής Κωνσταντίνος Παπαδόπουλος	Κατασκευαστής Ελευθέριος Δουμάκης Παναγιώτης Μπαρής	Κατασκευαστής Κωνσταντίνος Παπαδόπουλος
--	---	--

ΦΩΤΟΓΡΑΦΙΑ ΑΠΟ ΘΕΣΗ ΛΗΨΗΣ -1-



ΦΩΤΟΓΡΑΦΙΑ ΑΠΟ ΘΕΣΗ ΛΗΨΗΣ -2-



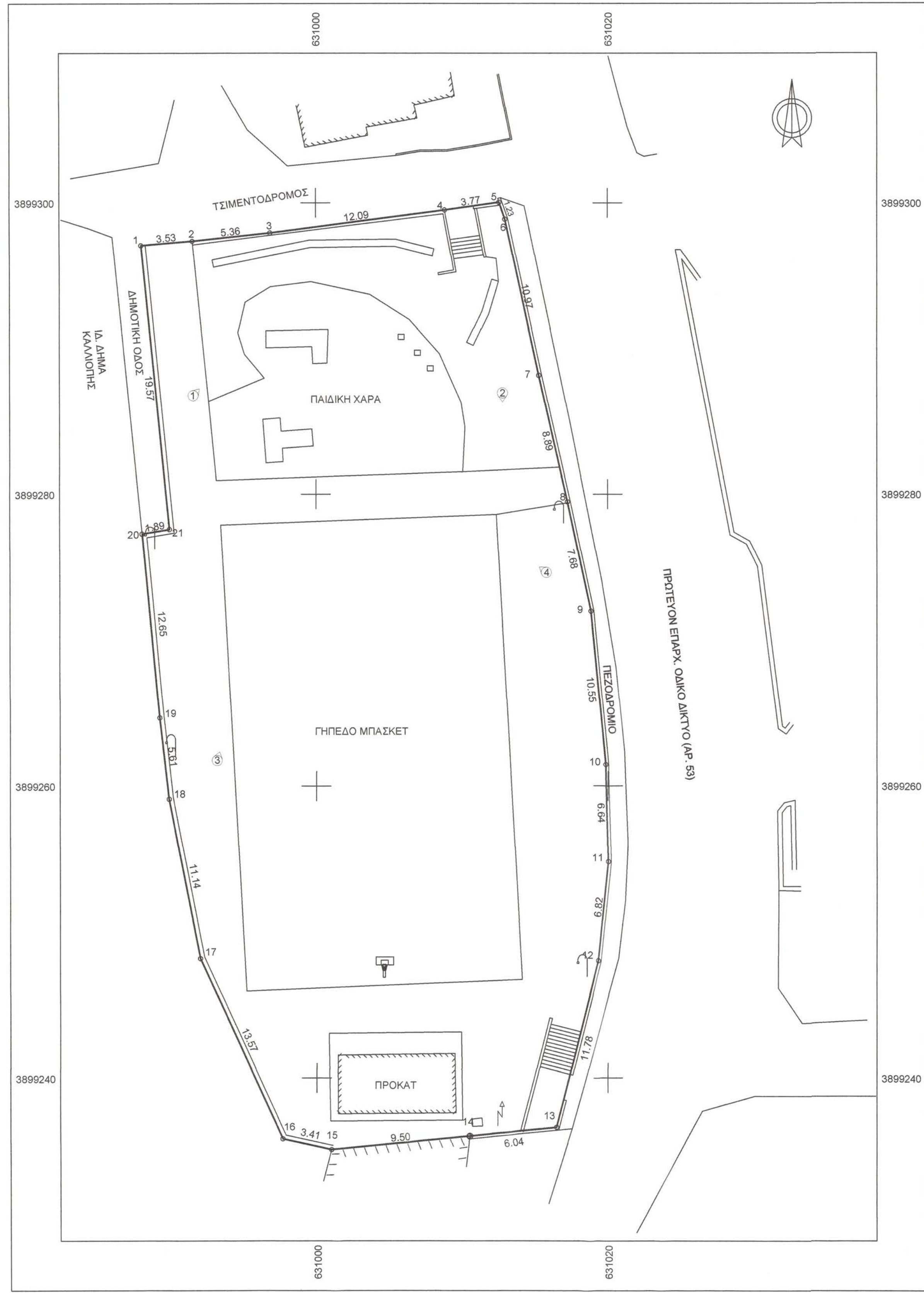
ΦΩΤΟΓΡΑΦΙΑ ΑΠΟ ΘΕΣΗ ΛΗΨΗΣ -3-



ΦΩΤΟΓΡΑΦΙΑ ΑΠΟ ΘΕΣΗ ΛΗΨΗΣ -4-



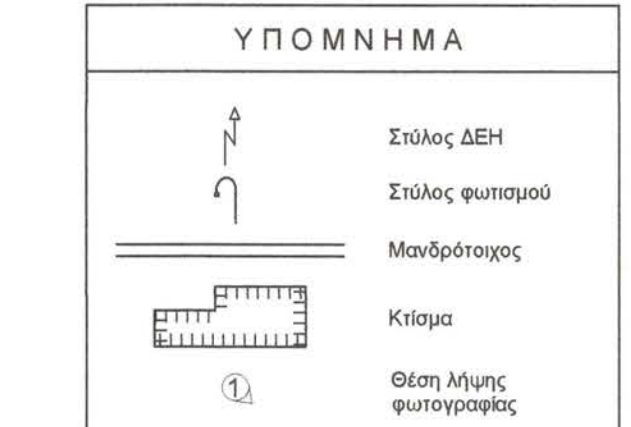
ΟΡΘΟΦΩΤΟΧΑΡΤΗΣ ΕΥΡΥΤΕΡΗΣ ΠΕΡΙΟΧΗΣ, ΚΛΙΜΑΚΑ 1:1000



Πίνακας Συντεταγμένων

α/α	X	Y	Αποστάσεις
1	630988.01	3899297.06	21 - 1: 19.57
2	630991.53	3899297.36	1 - 2: 3.53
3	630996.85	3899297.92	2 - 3: 5.36
4	631008.84	3899299.50	3 - 4: 12.09
5	631012.56	3899300.04	4 - 5: 3.77
6	631012.96	3899298.88	5 - 6: 1.23
7	631015.27	3899288.15	6 - 7: 10.97
8	631017.23	3899279.48	7 - 8: 8.89
9	631018.82	3899271.96	8 - 9: 7.68
10	631019.82	3899261.46	9 - 10: 10.55
11	631020.00	3899254.82	10 - 11: 6.64
12	631019.32	3899248.03	11 - 12: 6.82
13	631016.46	3899236.61	12 - 13: 11.78
14	631010.44	3899236.01	13 - 14: 6.04
15	631000.99	3899235.09	14 - 15: 9.50
16	630997.66	3899235.83	15 - 16: 3.41
17	630992.02	3899248.18	16 - 17: 13.57
18	630989.88	3899259.11	17 - 18: 11.14
19	630989.24	3899264.68	18 - 19: 5.61
20	630988.07	3899277.27	19 - 20: 12.65
21	630989.93	3899277.58	20 - 21: 1.89

Εμβαδόν τεμαχίου = 1707.35 τ.μ.



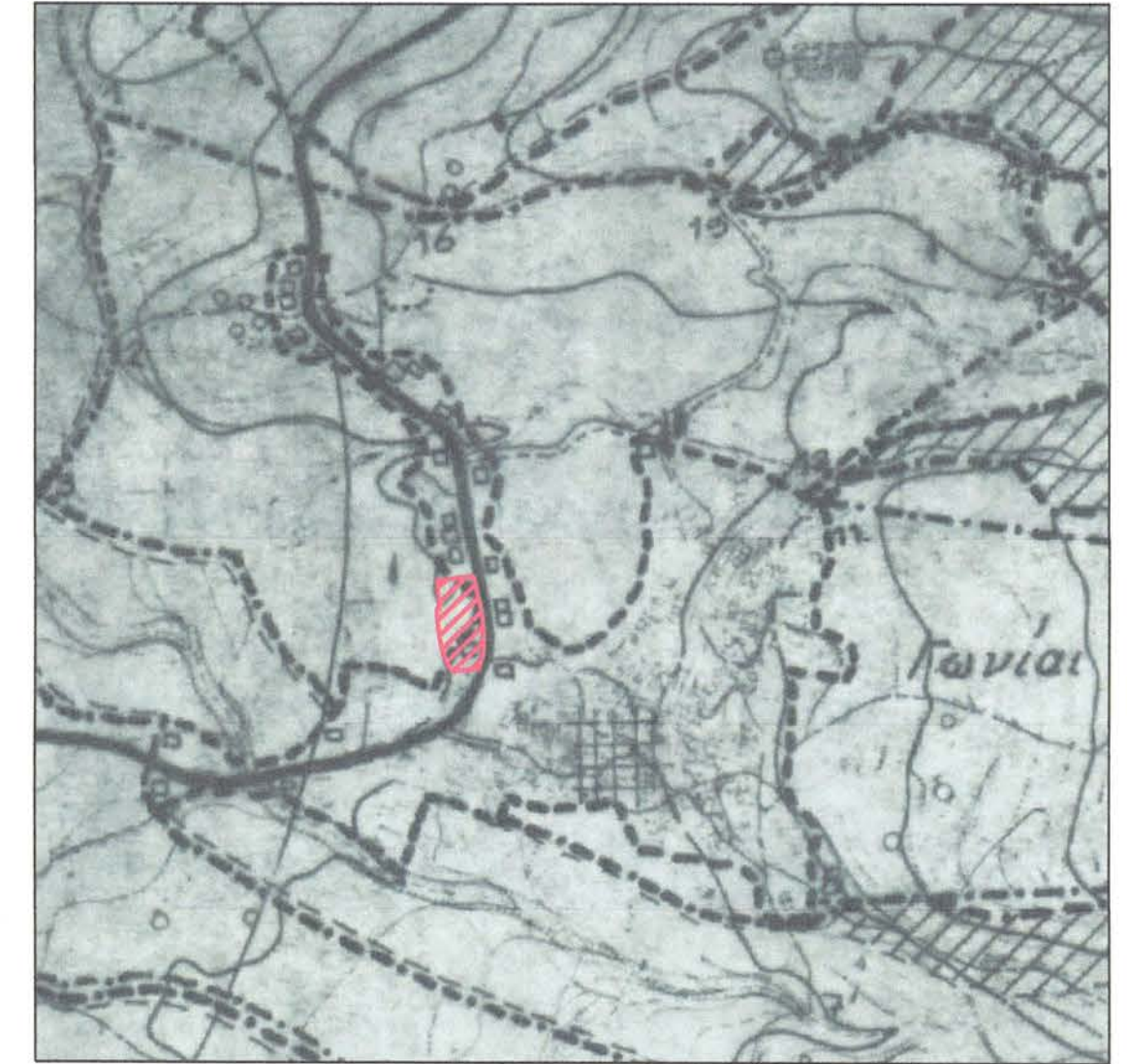
ΟΡΟΙ ΔΟΜΗΣΗΣ ΟΙΚΙΣΜΟΥ
 Π.Δ. 24-04-1985 (ΦΕΚ 181 Δ / 03-05-1985), Αρ. Απόφ. 10074/85/4207/26-05-1986 (ΦΕΚ 1015 Δ / 22-10-1986) και Π.Δ. 04-11-2011 (ΦΕΚ 289 ΑΑΠ / 04-11-2011), όπως έχουν τροποποιηθεί και ισχύουν
 Αρτιότητα: 300μ²
 ή ως έχουν για προυφιστάμενα της 03-05-1985
 Ποσοστό κάλυψης: 60 %
 ή έως 70% για οικόπεδα έως 200,00μ²
 Συντελεστής δόμησης για κατοικία: 1,00 για E < 200,00μ²
 Επιτρεπόμενη δόμηση για κατοικία: 240,00μ² για E < 700,00μ²
 400,00μ² για E ≥ 700,00μ²
 Μέγιστο επιτρεπόμενο ύψος: 7,50μ.
 Ελάχιστο μήκος προσώπου: 10,00μ. για E ≤ 500,00μ²
 15,00μ. για E > 500,00μ²
 ή ως έχουν για προυφιστάμενα της 04-11-2011

ΥΠΕΥΘΥΝΗ ΔΗΛΩΣΗ ΜΗΧΑΝΙΚΟΥ(Ν.651/77)
 * Το οικόπεδο υπό στοιχεία 1-2-...-20-21-1 βρίσκεται εντός οικισμού Γωνιών Τοπικής Κοινότητας Γωνιών, Δήμου Χερσονήσου και είναι άρτιο και οικοδομήσιμο σύμφωνα με τις ισχύουσες σήμερα πολεοδομικές διατάξεις.
 * Το οικόπεδο δεν αποτελεί τμήμα μεγαλύτερου οικοπέδου όπως εμφανίζεται στο παρόν τοπογραφικό.
 * Εντός του οικοπέδου υφίσταται ισόγειο προκατασκευασμένο κτίσμα E=32,39μ²
 * Το οικόπεδο δεν υπάγεται στις διατάξεις του Ν. 1337/83 κατά συνέπεια δεν έχει υποχρέωση σε γη και χρήμα.
 * Στην περιοχή δεν έχει κυρωθεί πράξη εφαρμογής σύμφωνα με το Ν. 1337/8.
 * Οι συντεταγμένες των κορυφών του γηπέδου που αναφέρονται στο Τοπογραφικό Διάγραμμα είναι στο Ελληνικό Γεωδαιτικό Σύστημα Αναφοράς 1987 (Ε.Γ.Σ.Α.'87). Η εξάρτηση από το Ε.Γ.Σ.Α.'87 πραγματοποιήθηκε από το τριγωνομετρικό με κωδική ονομασία 225066 (Μαυραϊνα) X=629086.029 Y=3900435.555 Z=344.427
 * Τα όρια υπεδείχθη εκπρόσωπος του Δήμου Χερσονήσου που ήταν παρών κατά τη μέτρηση.

Η Μηχανικός
 Χριστοθέα Κρησιωτάκη

ΥΠΕΥΘΥΝΗ ΔΗΛΩΣΗ ΥΠΟΔΕΙΞΗΣ ΟΡΙΩΝ
 Ο υπογεγραμμένος εκπρόσωπος του Δήμου Χερσονήσου δηλώνει υπεύθυνα ότι τα όρια που έχω υποδείξει είναι τα ορθά.
 Ο Αντιδήμαρχος
 Γεώργιος Μεραμβελιωτάκης

ΑΠΟΣΠΑΣΜΑ ΧΑΡΤΗ ΟΙΚΙΣΜΟΥ, ΚΛΙΜΑΚΑ 1:5000



ΕΛΛΗΝΙΚΗ ΔΗΜΟΚΡΑΤΙΑ
 ΝΟΜΟΣ ΗΡΑΚΛΕΙΟΥ
 ΔΗΜΟΣ ΧΕΡΣΟΝΗΣΟΥ
 ΔΙΕΥΘΥΝΣΗ ΤΕΧΝΙΚΩΝ ΥΠΗΡΕΣΙΩΝ
 ΤΜΗΜΑ ΤΕΧΝΙΚΩΝ ΕΡΓΩΝ

Έργο
ΒΕΛΤΙΩΣΗ ΥΦΙΣΤΑΜΕΝΩΝ ΠΑΙΔΙΚΩΝ ΧΑΡΩΝ

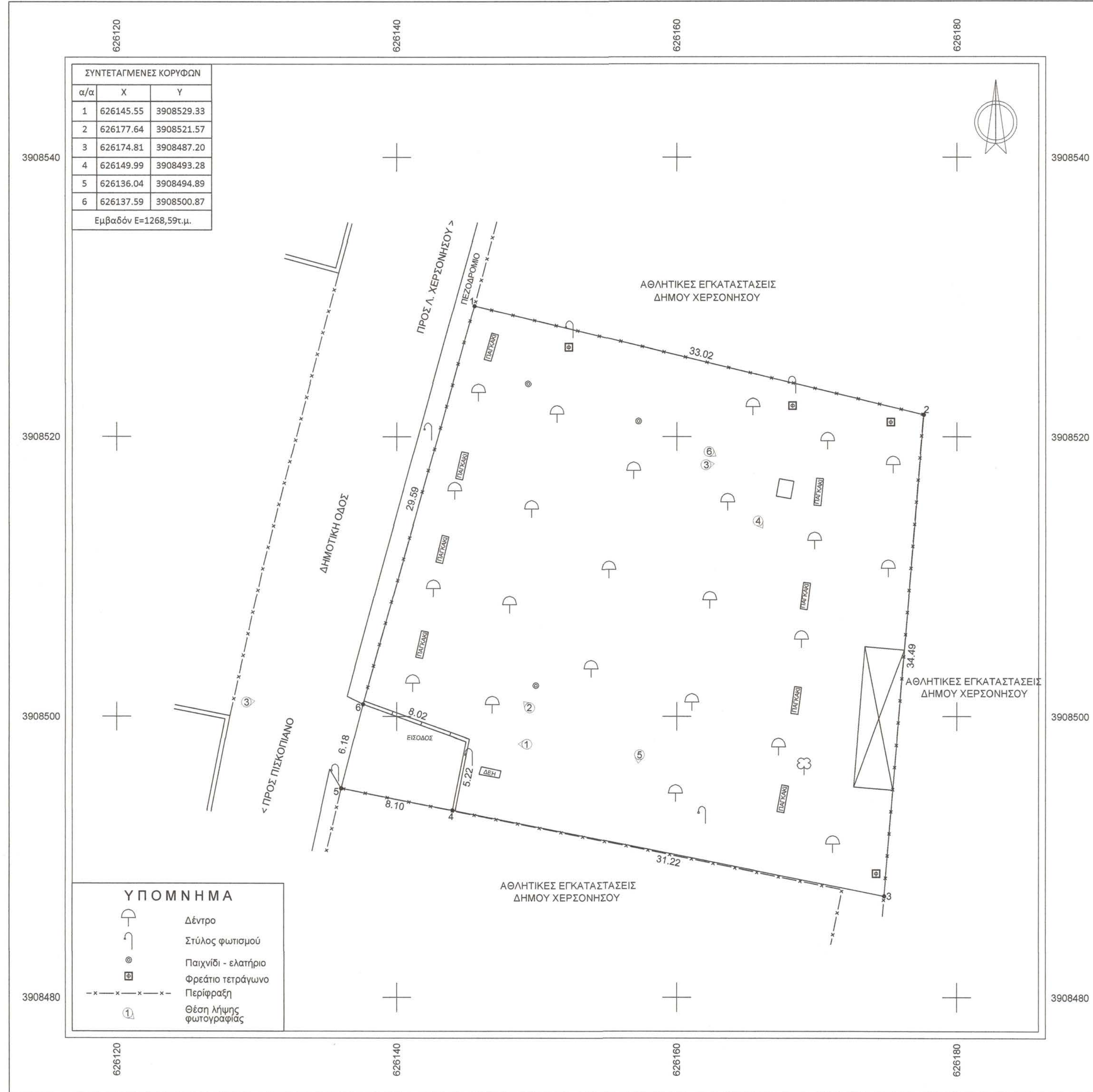
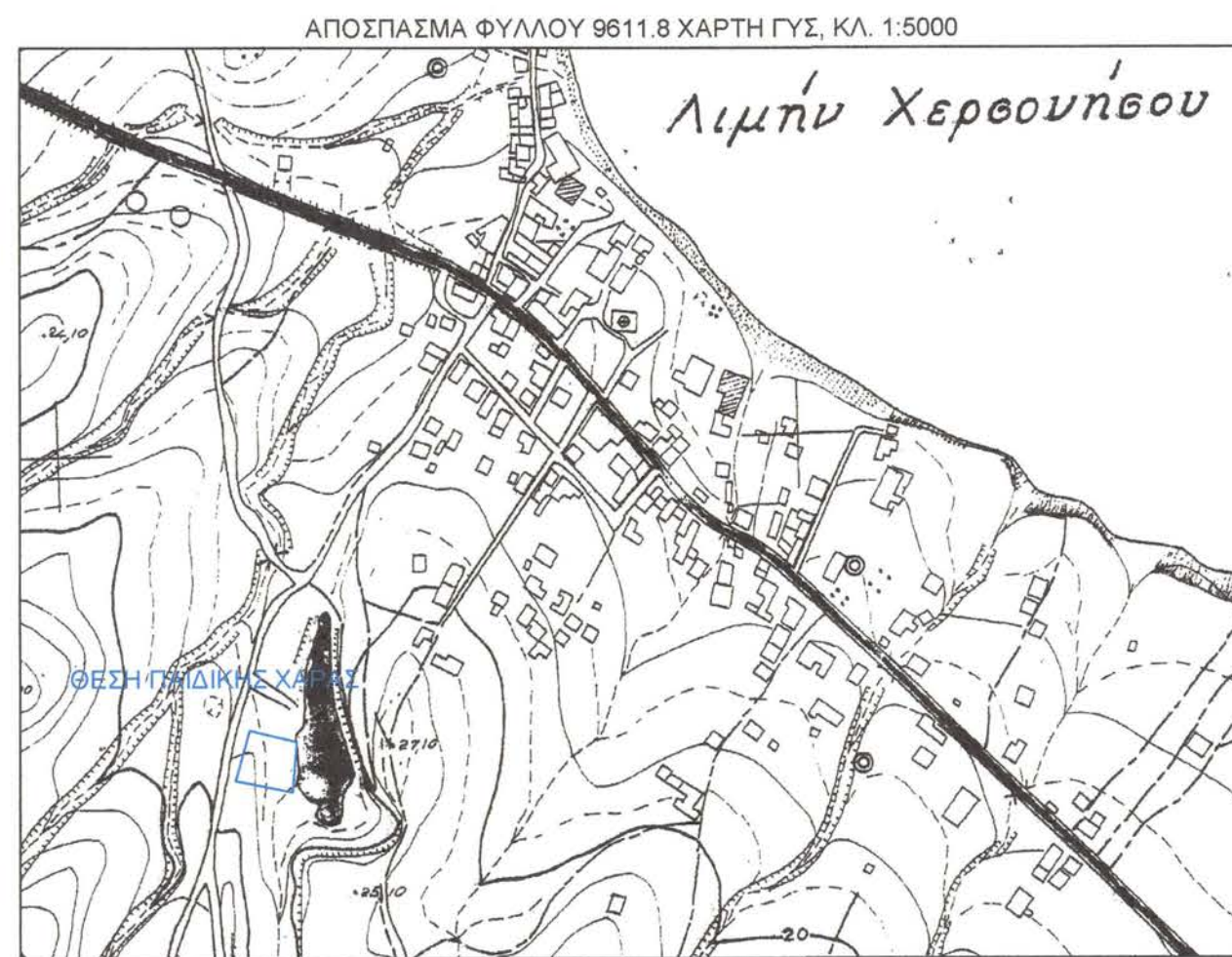
Έλεγχ
**ΕΝΤΟΣ ΟΙΚΙΣΜΟΥ ΓΩΝΙΩΝ
 ΔΗΜΟΥ ΧΕΡΣΟΝΗΣΟΥ**

Θέμα σχεδίου	ΚΛΙΜΑΚΑ 1:200
ΤΟΠΟΓΡΑΦΙΚΟ ΔΙΑΓΡΑΜΜΑ	Προβολικό Σύστημα ΕΓΣΑ '87

αριθμός σχεδίου	Τ.1	αριθμός πινακίδας	διανομή πινακίδων	ισοδιάσταση
-----------------	-----	-------------------	-------------------	-------------

Χρόνος μελέτης: ΑΠΡΙΛΙΟΣ 2016

ΣΥΝΤΑΣΗ	ΕΛΕΓΧΟΣ	ΘΕΩΡΗΣΗ
Χριστοθέα Κρησιωτάκη Αγρονόμος-Τοπογράφος Μηχανικός	Ο Αν. Τημητάρχης Δημοσθένης Στυριλιδάκης Πολιτικός Μηχανικός	Μαρία Παπαρίδη Πολιτικός Μηχανικός



ΥΠΕΥΘΥΝΗ ΔΗΛΩΣΗ ΜΗΧΑΝΙΚΟΥ

Η κάτωθι υπογεγραμμένη μηχανικός δηλώνω υπεύθυνα ότι ο χώρος της παιδικής χαράς με στοιχεία (1-2-3-4-5-6-1) αποτελεί τμήμα της έκτασης που καταλαμβάνουν οι αθλητικές εγκαταστάσεις του Δήμου Χερσονήσου, που βρίσκονται εκτός των ορίων του εγκεκριμένου σχεδίου πόλης Λιμένα Χερσονήσου.

Η αποτύπωση είναι ενταγμένη στο κρατικό τριγωνομετρικό σύστημα αναφοράς ΕΓΣΑ '87. Η εξάρτηση πραγματοποιήθηκε με γεωδαπικό grs διπλής συχνότητας της Trimble από το τριγωνομετρικό με κωδική ονομασία 225111 "Ακρ. Χερσονήσου" και συντεταγμένες (X,Y,Z)=(625835.192, 3911025.5, 8.81).

Η Μηχανικός
Χριστοθέα Κριτωτάκη

ΥΠΕΥΘΥΝΗ ΔΗΛΩΣΗ ΙΔΙΟΚΤΗΤΗ

Ο υπογεγραμμένος εκπρόσωπος του Δήμου Χερσονήσου, δηλώνω υπεύθυνα ότι τα όρια του χώρου της παιδικής χαράς που έχω υποδείξει είναι ορθά.

Ο Αντιδήμαρχος
Γεώργιος Μερραμβελιωτάκης

ΕΛΛΗΝΙΚΗ ΔΗΜΟΚΡΑΤΙΑ
ΝΟΜΟΣ ΗΡΑΚΛΕΙΟΥ
ΔΗΜΟΣ ΧΕΡΣΟΝΗΣΟΥ
ΔΙΕΥΘΥΝΣΗ ΤΕΧΝΙΚΩΝ ΥΠΗΡΕΣΙΩΝ
ΤΜΗΜΑ ΤΕΧΝΙΚΩΝ ΕΡΓΩΝ

Έργο
ΒΕΛΤΙΩΣΗ ΥΦΙΣΤΑΜΕΝΩΝ ΠΑΙΔΙΚΩΝ ΧΑΡΩΝ

Θέση
ΕΚΤΟΣ ΣΧΕΔΙΟΥ ΠΟΛΕΩΣ ΛΙΜΕΝΑ ΧΕΡΣΟΝΗΣΟΥ
ΔΗΜΟΥ ΧΕΡΣΟΝΗΣΟΥ

Θέμα σχεδίου
ΤΟΠΟΓΡΑΦΙΚΟ ΔΙΑΓΡΑΜΜΑ

Κλίμακα
1:200

Προβολικό Σύστημα
ΕΓΣΑ '87

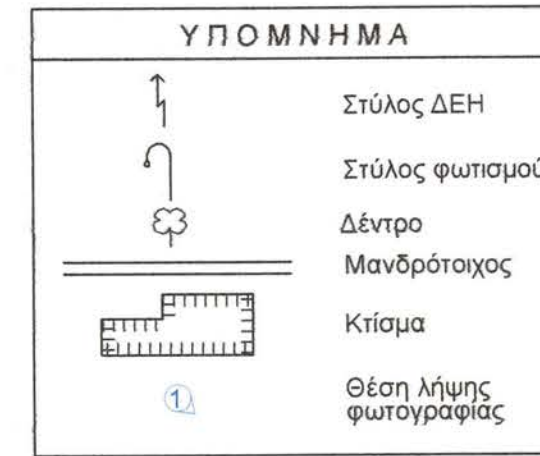
αριθμός σχεδίου Τ.2
αριθμός πινακίδας
διανομή πινακίδων
ισοδιάσταση

Χρόνος μελέτης: ΑΠΡΙΛΙΟΣ 2016

ΣΥΝΤΑΞΗ
Χριστοθέα Κριτωτάκη
Αρμόδιος-Τοπογράφος Μηχανικός

ΕΛΕΓΧΟΣ
Ο Αν. Τηλεματάρχης
Δημοσθένης Σπυριλάκης
Πολιτικός Μηχανικός

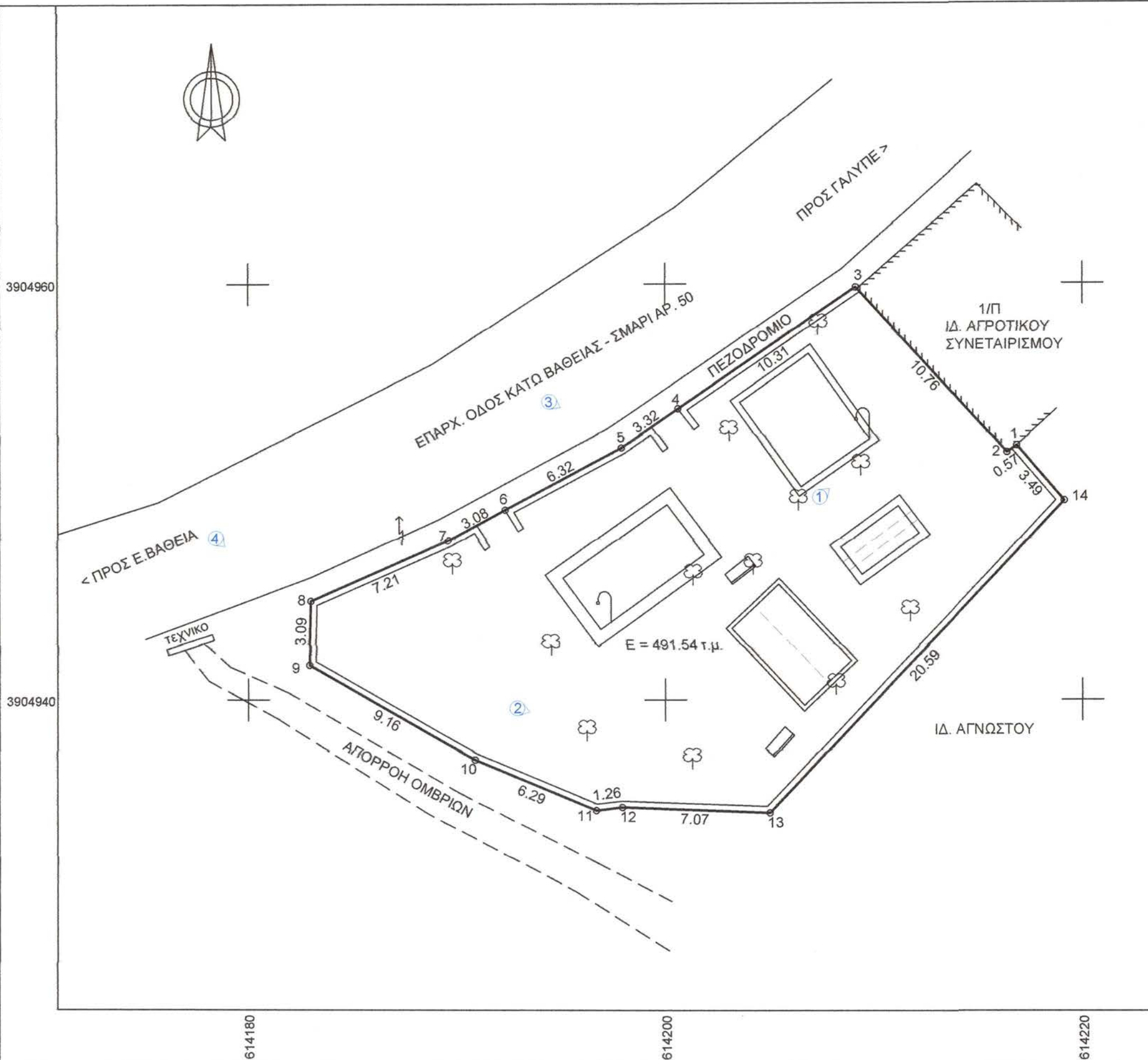
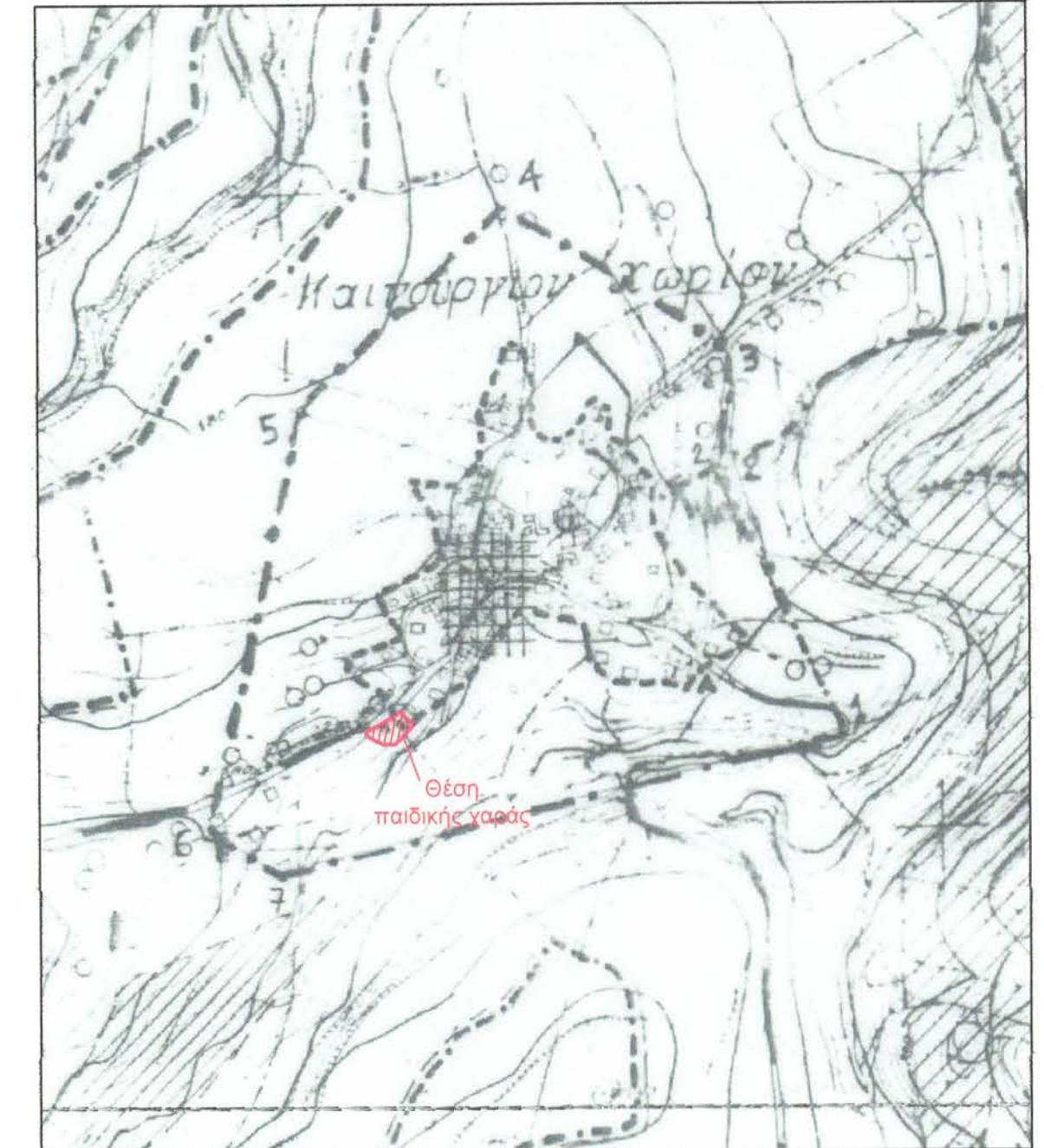
ΘΕΩΡΗΣΗ
Η Διευθύντρια
Μαρία Παριδίδη
Πολιτικός Μηχανικός



Πίνακας Συντεταγμένων

α/α	X	Y	Αποστάσεις
1	614216.83	3904952.20	---
2	614216.36	3904951.87	1 - 2: 0.57
3	614209.12	3904959.82	2 - 3: 10.76
4	614200.61	3904954.01	3 - 4: 10.31
5	614197.88	3904952.11	4 - 5: 3.32
6	614192.31	3904949.13	5 - 6: 6.32
7	614189.60	3904947.66	6 - 7: 3.08
8	614183.01	3904944.74	7 - 8: 7.21
9	614182.93	3904941.65	8 - 9: 3.09
10	614190.89	3904937.11	9 - 10: 9.16
11	614196.69	3904934.68	10 - 11: 6.29
12	614197.93	3904934.83	11 - 12: 1.26
13	614205.00	3904934.57	12 - 13: 7.07
14	614219.12	3904949.56	13 - 14: 20.59
1	614216.83	3904952.20	14 - 1: 3.49

Εμβαδόν τετραγώνου = 491.54 τ.μ.



ΟΡΟΙ ΔΟΜΗΣΗΣ ΟΙΚΙΣΜΟΥ
 Π.Δ. 24 -04-85 (ΦΕΚ 181 Δ' / 03-05-85), Π.Δ. 19-10-78 (ΦΕΚ 594 Δ' / 13-11-78) και Π.Δ. 04-11-2011 (ΦΕΚ 289 Δ' / 04-11-2011), όπως έχουν τροποποιηθεί και ισχύουν

Ποσοστό κάλυψης: 60%
 ή έως 70% για οικόπεδα έως 200,00μ²

- Αρτιότητα:
 - Συνεκτικό τμήμα οικισμού:
 α) E>300 μ., π>12μ., β>18 μ.
 αα) ως έχουν τα προϋφιστάμενα της 02-07-68
 β) Τα προϋφιστάμενα της 13/11/1978 με E>150 μ., π>8μ., β>12 μ.
 - Μη συνεκτικό τμήμα οικισμού:
 α) E>2.000 μ., π>25μ., β>40 μ.
 αα) ως έχουν τα προϋφιστάμενα της 02-07-68
 β) Τα προϋφιστάμενα της 13/11/1978 με E>300 μ., π>12μ., β>18 μ.
 Συντελεστής δόμησης για κατοικία: 1,00 για E < 200,00μ²
 Επιτρεπόμενη δόμηση για κατοικία: 240,00μ² για E < 700,00μ²
 400,00μ² για E ≥ 700,00μ²

Μέγιστη δόμηση: 400 μ²
 Μέγιστο επιτρεπόμενο ύψος: 7,00μ. (λόγω κλίσης εδάφους έως 10,00μ.)
 Μέγιστος αριθμός ορόφων: 2 (λόγω κλίσης εδάφους έως 3)

ΥΠΕΥΘΥΝΗ ΔΗΛΩΣΗ ΜΗΧΑΝΙΚΟΥ(Ν.651/77)

- * Το οικόπεδο υπό στοιχεία 1-2-...-13-14-1 βρίσκεται εντός οικισμού Καινούργιου Χωριού, Τοπικής Κοινότητας Καινούργιου Χωριού, Δήμου Χερσονήσου. Είναι άρτιο και οικοδομήσιμο σύμφωνα με τις ισχύουσες σήμερα πολεοδομικές διατάξεις, εφόσον προϋφίσταται του 1978.
- * Το οικόπεδο δεν αποτελεί τμήμα μεγαλύτερου οικοπέδου όπως εμφανίζεται στο παρόν τοπογραφικό.
- * Το οικόπεδο δεν υπάγεται στις διατάξεις του Ν. 1337/83 κατά συνέπεια δεν έχει υποχρέωση σε γη και χρήση.
- * Στην περιοχή δεν έχει κυρωθεί πράξη εφαρμογής σύμφωνα με το Ν. 1337/83.
- * Οι συντεταγμένες των κορυφών του οικοπέδου που αναφέρονται στο Τοπογραφικό Διάγραμμα είναι στο Ελληνικό Γεωδαιτικό Σύστημα Αναφοράς 1987 (Ε.Γ.Σ.Α.'87). Η εξάρτηση από το Ε.Γ.Σ.Α.'87 πραγματοποιήθηκε κάνοντας χρήση του σταθμού "HERA" του ιδιωτικού δικτύου SmartNet της εταιρίας Metrica A.E.
- * Τα όρια υπέδειξε εκπρόσωπος του Δήμου Χερσονήσου που ήταν παρών κατά τη μέτρηση.

Η Μηχανικός

Χριστοθέα Κριστωτάκη

ΥΠΕΥΘΥΝΗ ΔΗΛΩΣΗ ΥΠΟΔΕΙΞΗΣ ΟΡΙΩΝ

Ο υπογεγραμμένος εκπρόσωπος του Δήμου Χερσονήσου δηλώνω υπεύθυνα ότι τα όρια που έχω υποδείξει είναι τα ορθά.

Ο Αντιδήμαρχος

Γεώργιος Μεραμβελιωτάκης

ΕΛΛΗΝΙΚΗ ΔΗΜΟΚΡΑΤΙΑ
 ΝΟΜΟΣ ΗΡΑΚΛΕΙΟΥ
 ΔΗΜΟΣ ΧΕΡΣΟΝΗΣΟΥ
 ΔΙΕΥΘΥΝΣΗ ΤΕΧΝΙΚΩΝ ΥΠΗΡΕΣΙΩΝ
 ΤΜΗΜΑ ΤΕΧΝΙΚΩΝ ΕΡΓΩΝ

Έργο
ΒΕΛΤΙΩΣΗ ΥΦΙΣΤΑΜΕΝΩΝ ΠΑΙΔΙΚΩΝ ΧΑΡΩΝ

Θέση
ΕΝΤΟΣ ΟΙΚΙΣΜΟΥ ΚΑΙΝΟΥΡΓΙΟΥ ΧΩΡΙΟΥ ΔΗΜΟΥ ΧΕΡΣΟΝΗΣΟΥ

Θέμα σχεδίου
ΤΟΠΟΓΡΑΦΙΚΟ ΔΙΑΓΡΑΜΜΑ

ΚΛΙΜΑΚΑ
1:200

Προβολικό Σύστημα
 ΕΓΣΑ '87

αριθμός σχεδίου **T.3** αριθμός πινακίδας διανομή πινακίδων Ισοδιάσταση

Χρόνος μελέτης: **ΑΠΡΙΛΙΟΣ 2016**

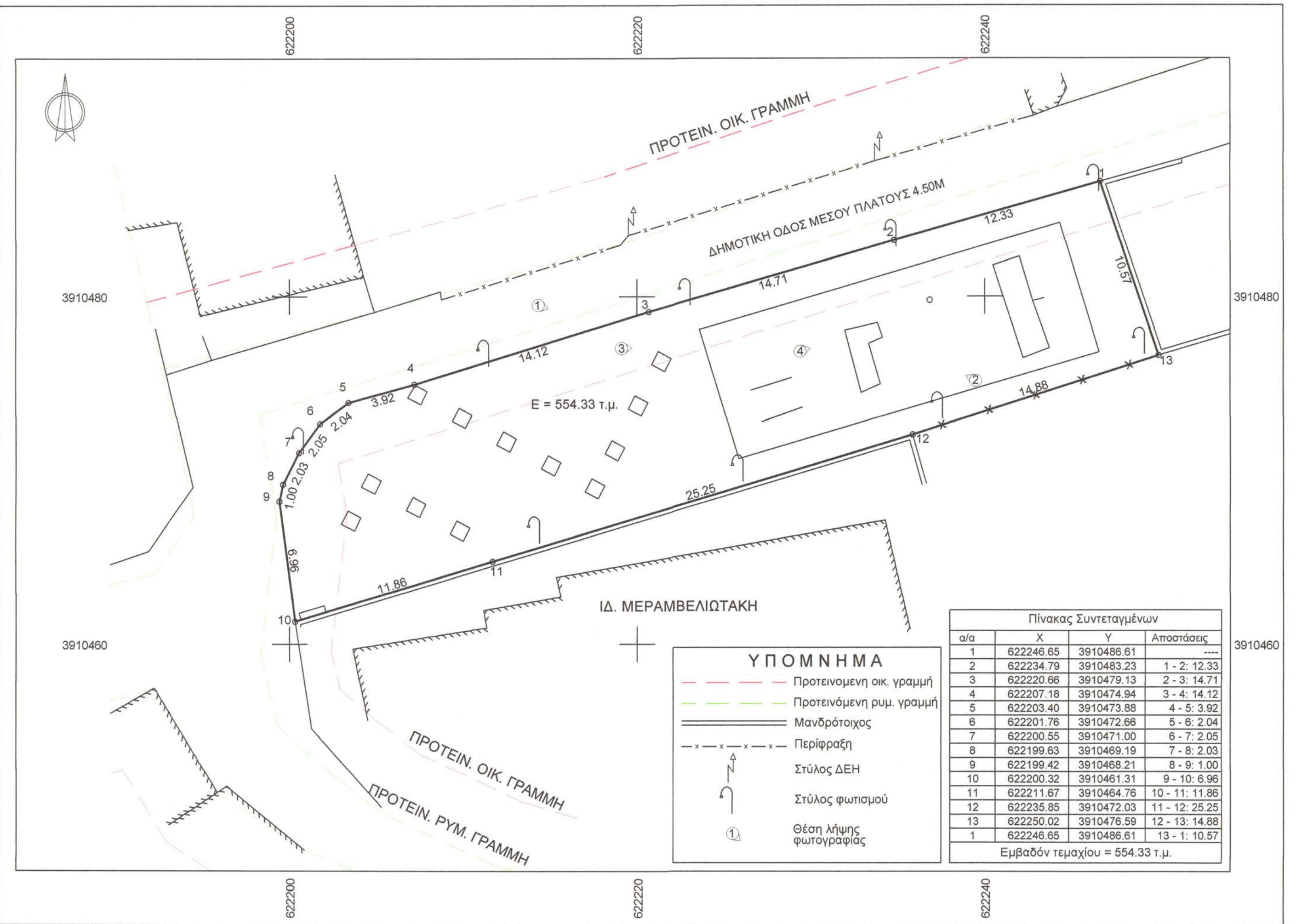
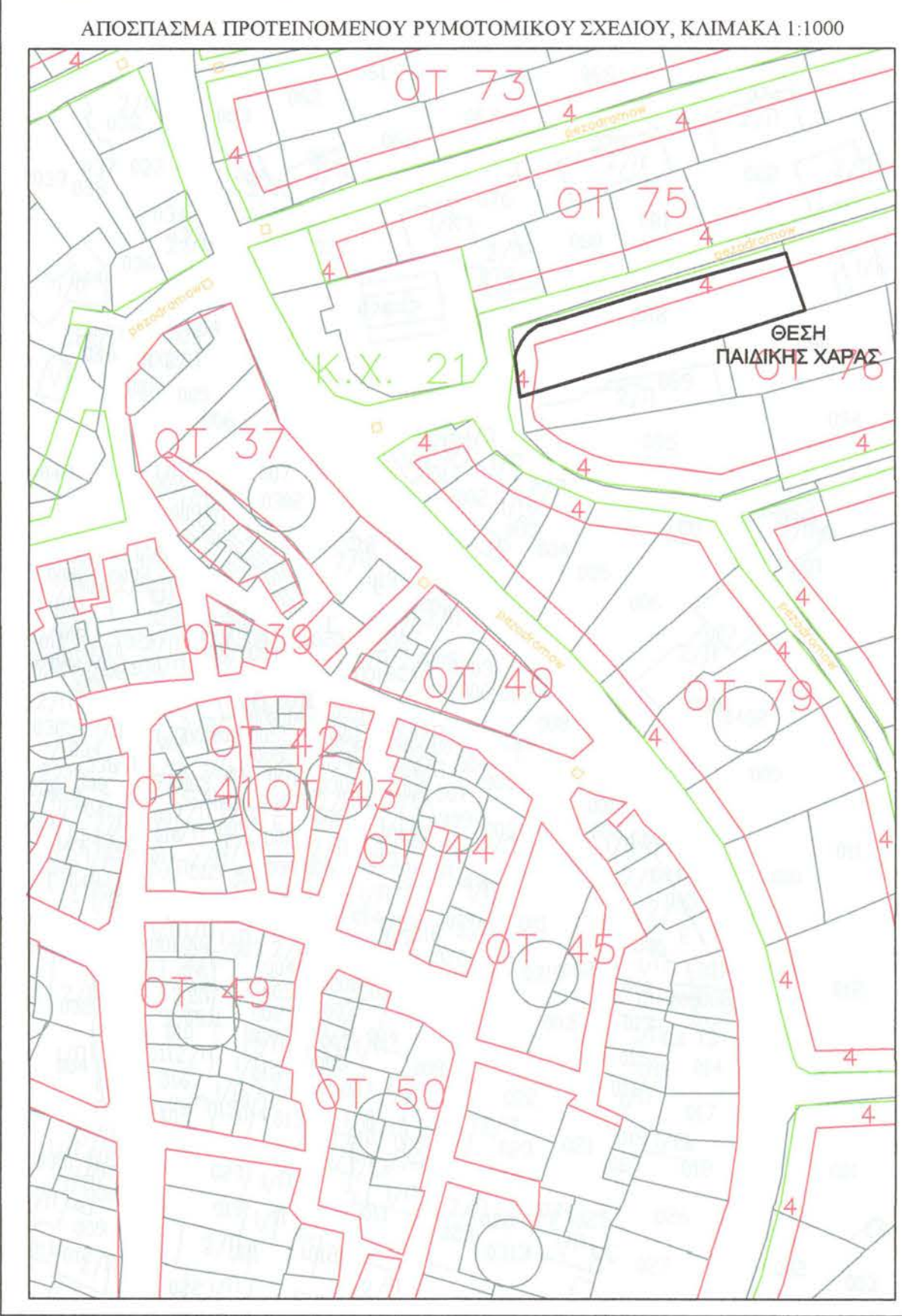
ΣΥΝΤΑΞΗ	ΕΛΕΓΧΟΣ	ΘΕΩΡΗΣΗ
Χριστοθέα Κριστωτάκη Αγρόνομος-Τοπογράφος Μηχανικός	Ο Αν. Τμηματάρχης Δημοσθένης Στυρλιδάκης Πολιτικός Μηχανικός	Η Διευθύντρια Μαρία Πιταρίδη Πολιτικός Μηχανικός



ΔΗΛΩΣΗ ΥΠΟΔΕΙΞΗΣ ΟΡΙΩΝ
 Ο υπογεγραμμένος εκπρόσωπος του Δήμου Χερσονήσου δηλώνω υπεύθυνα ότι τα όρια που έχω υποδείξει είναι τα ορθά.
 Ο Αντιδήμαρχος
 Γεωργιος Μεραμβελιωτάκης

ΟΡΟΙ ΔΟΜΗΣΗΣ ΟΙΚΙΣΜΟΥ
 Π.Δ. 24-04-85 (ΦΕΚ 181 Δ / 03-05-1985) και Π.Δ. 04-11-11 (ΦΕΚ 289 Δ / 04-11-2011) όπως έχουν τροποποιηθεί και ισχύουν
 Αρτιότητα: 1500 μ²
 800 εντός συνεκτικού τμήματος ή ως έχουν για προϋφιστάμενα της 03-05-1985)
 Ποσοστό κάλυψης: 60 %
 ή έως 70% για οικοπέδα έως 200,00μ²
 Συντελεστής δόμησης για κατοικία: 1,00 για Ε < 200,00μ²
 Επιτρεπόμενη δόμηση για κατοικία: 240,00μ² για Ε < 700,00μ²
 400,00μ² για Ε ≥ 700,00μ²
 Μέγιστο επιτρεπόμενο ύψος: 7,50μ.
 Ελάχιστο μήκος προσώπου: 10,00μ. για Ε ≤ 500,00μ²
 15,00μ. για Ε > 500,00μ²
 ή ως έχουν για προϋφιστάμενα της 04-11-2011

ΥΠΕΥΘΥΝΗ ΔΗΛΩΣΗ ΜΗΧΑΝΙΚΟΥ (Ν.651/77)
 * Το οικοπέδο υπό στοιχεία 1-2...-12-13-1 βρίσκεται εντός οικισμού Ανάληψης δημοτικής κοινότητας Χερσονήσου, Δήμου Χερσονήσου. Είναι άρτιο υπό την προϋπόθεση ότι προϋφιστάται ως έχει της 3-5-1985 και θα καταστεί οικοδομήσιμο μετά απο παραχώρηση σε κοινή χρήση, τμήματος οικοπέδου ώστε να δημιουργηθεί μελλοντικά δημοτική οδός συνολικού πλάτους 8,00μ (4,00μ. απο τον άξονα της οδού) σύμφωνα με τις ισχύουσες σήμερα πολεοδομικές διατάξεις.
 * Το οικοπέδο δεν αποτελεί τμήμα μεγαλύτερου οικοπέδου όπως εμφανίζεται στο παρόν τοπογραφικό.
 * Το οικοπέδο δεν υπάγεται στις διατάξεις του Ν. 1337/83 κατά συνέπεια δεν έχει υποχρέωση σε γη και χρήμα.
 * Στην ευρύτερη περιοχή του οικισμού εκπονείται πολεοδομική μελέτη.
 * Στην περιοχή δεν έχει κυρωθεί πράξη εφαρμογής σύμφωνα με το Ν. 1337/83
 * Οι συντεταγμένες των κορυφών του γηπέδου που αναφέρονται στο Τοπογραφικό Διάγραμμα είναι στο Ελληνικό Γεωδαιτικό Σύστημα Αναφοράς 1987 (Ε.Γ.Σ.Α.'87). Η εξάρτηση πραγματοποιήθηκε απο το τριγωνομετρικό με κωδική ονομασία 225113 (Σβουρού) Χ=621872.649, Υ=3910935.477, Ζ=2.05.
 * Τα όρια υπέδειξε εκπρόσωπος του Δήμου Χερσονήσου που ήταν παρών κατά τη μέτρηση.
 Η Μηχανικός
 Χριστοθέα Κριστωτάκη



Πίνακας Συντεταγμένων

α/α	X	Y	Απόσταση
1	622246.65	3910486.61	---
2	622234.79	3910483.23	1 - 2: 12.33
3	622220.66	3910479.13	2 - 3: 14.71
4	622207.18	3910474.94	3 - 4: 14.12
5	622203.40	3910473.88	4 - 5: 3.92
6	622201.76	3910472.66	5 - 6: 2.04
7	622200.55	3910471.00	6 - 7: 2.05
8	622199.63	3910469.19	7 - 8: 2.03
9	622199.42	3910468.21	8 - 9: 1.00
10	622200.32	3910461.31	9 - 10: 6.96
11	622211.67	3910464.76	10 - 11: 11.86
12	622235.85	3910472.03	11 - 12: 25.25
13	622250.02	3910476.59	12 - 13: 14.88
1	622246.65	3910486.61	13 - 1: 10.57

Εμβαδόν τεμαχίου = 554.33 τ.μ.

ΕΛΛΗΝΙΚΗ ΔΗΜΟΚΡΑΤΙΑ
 ΝΟΜΟΣ ΗΡΑΚΛΕΙΟΥ
 ΔΗΜΟΣ ΧΕΡΣΟΝΗΣΟΥ
 ΔΙΕΥΘΥΝΣΗ ΤΕΧΝΙΚΩΝ ΥΠΗΡΕΣΙΩΝ
 ΤΜΗΜΑ ΤΕΧΝΙΚΩΝ ΕΡΓΩΝ

Έργο
ΒΕΛΤΙΩΣΗ ΥΦΙΣΤΑΜΕΝΩΝ ΠΑΙΔΙΚΩΝ ΧΑΡΩΝ

Θέση
**ΕΝΤΟΣ ΟΙΚΙΣΜΟΥ ΑΝΑΛΗΨΗΣ
 ΔΗΜΟΥ ΧΕΡΣΟΝΗΣΟΥ**

Θέμα σχεδίου
ΤΟΠΟΓΡΑΦΙΚΟ ΔΙΑΓΡΑΜΜΑ

ΚΑΙΜΑΚΑ
1:200

Προβολικό Σύστημα
 ΕΓΣΑ '87

αριθμός σχεδίου **T.4** αριθμός πινακίδας διανομή πινακίδων Ισοδιάταξη

Χρόνος μελέτης: ΜΑΡΤΙΟΣ 2017

ΣΥΝΤΑΣΗ	ΕΛΕΓΧΟΣ	ΘΕΩΡΗΣΗ
Χριστοθέα Κριστωτάκη Αγρονόμος-Τοπογράφος Μηχανικός	Θ. Αν. Τημητάρχης Δημοσθένης Σπυριδάκης Πολιτικός Μηχανικός	Η Διευθύντρια Μαρία Πιταριδίδη Πολιτικός Μηχανικός

ΘΕΣΗ ΛΗΨΗΣ 1



ΘΕΣΗ ΛΗΨΗΣ 2



ΘΕΣΗ ΛΗΨΗΣ 3



ΘΕΣΗ ΛΗΨΗΣ 4



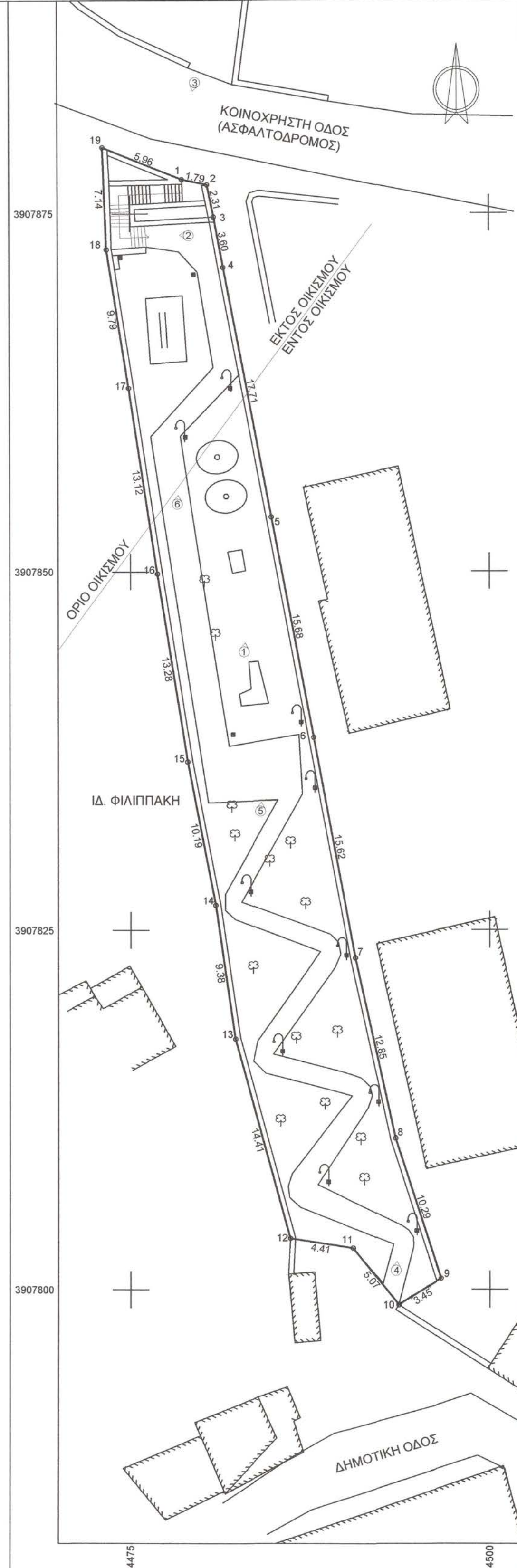
ΘΕΣΗ ΛΗΨΗΣ 5



ΘΕΣΗ ΛΗΨΗΣ 6



ΟΡΘΟΦΩΤΟΧΑΡΤΗΣ ΕΥΡΥΤΕΡΗΣ ΠΕΡΙΟΧΗΣ, ΚΛΙΜΑΚΑ 1:1000



Υ Π Ο Μ Ν Η Μ Α

	Στύλος ΔΕΗ
	Στύλος φωτισμού
	Δέντρο
	Φρέατο
	Συρματόπλεγμα
	Μανδρότοχος
	Κτίσμα
	Θέση λήψης φωτογραφίας

Πίνακας Συντεταγμένων

α/α	X	Y	Αποστάσεις
1	624478.61	3907877.38	---
2	624480.36	3907877.02	1 - 2: 1.79
3	624480.82	3907874.76	2 - 3: 2.31
4	624481.47	3907871.23	3 - 4: 3.60
5	624484.81	3907853.83	4 - 5: 17.71
6	624487.74	3907838.43	5 - 6: 15.68
7	624490.63	3907823.08	6 - 7: 15.62
8	624493.42	3907810.54	7 - 8: 12.85
9	624496.59	3907800.76	8 - 9: 10.29
10	624493.65	3907798.96	9 - 10: 3.45
11	624490.46	3907802.90	10 - 11: 5.07
12	624486.10	3907803.56	11 - 12: 4.41
13	624482.28	3907817.46	12 - 13: 14.41
14	624480.91	3907826.74	13 - 14: 9.38
15	624478.97	3907836.74	14 - 15: 10.19
16	624476.86	3907849.85	15 - 16: 13.28
17	624474.88	3907862.82	16 - 17: 13.12
18	624473.35	3907872.49	17 - 18: 9.79
19	624473.08	3907879.62	18 - 19: 7.14
1	624478.61	3907877.38	19 - 1: 5.96

Εμβαδόν τεμαχίου = 673.82 τ.μ.

ΟΡΟΙ ΔΟΜΗΣΗΣ ΟΙΚΙΣΜΟΥ
 Π.Δ. 24-4-85 (ΦΕΚ 181 Δ' / 3-5-85), Π.Δ. 19-10-78 (ΦΕΚ 594 Δ' / 13-11-78) και
 Π.Δ. 4-1-11 (ΦΕΚ 289 ΑΑΠ/04-11-2011), όπως έχουν τροποποιηθεί και ισχύουν

Ποσοστό κάλυψης: 60%
 ή έως 70% για οικοπέδα έως 200,00μ²

- Αρμότεια:
- Συνεκτικό τμήμα οικισμού:
 - α) Ε>300 μ., π>12μ., β>18 μ.
 - αα) ως έχουν τα προϋφιστάμενα της 02-07-68
 - β) Τα προϋφιστάμενα της 13/11/1978 με Ε>150 μ., π>8μ., β>12 μ.
 - Μη συνεκτικό τμήμα οικισμού:
 - α) Ε>2.000 μ., π>25μ., β>40 μ.
 - αα) ως έχουν τα προϋφιστάμενα της 02-07-68
 - β) Τα προϋφιστάμενα της 13/11/1978 με Ε>300 μ., π>12μ., β>18 μ.
- Συντελεστής δόμησης για κατοικία: 1,00 για Ε < 200,00μ²
 240,00μ² για Ε < 700,00μ²
 400,00μ² για Ε ≥ 700,00μ²

Μέγιστη δόμηση: 400 μ²
 Μέγιστη επιτρεπόμενη ύψος: 7,00μ. (λόγω κλίσης εδάφους έως 10,00μ.)
 Μέγιστος αριθμός οράφων: 2 (λόγω κλίσης εδάφους έως 3)

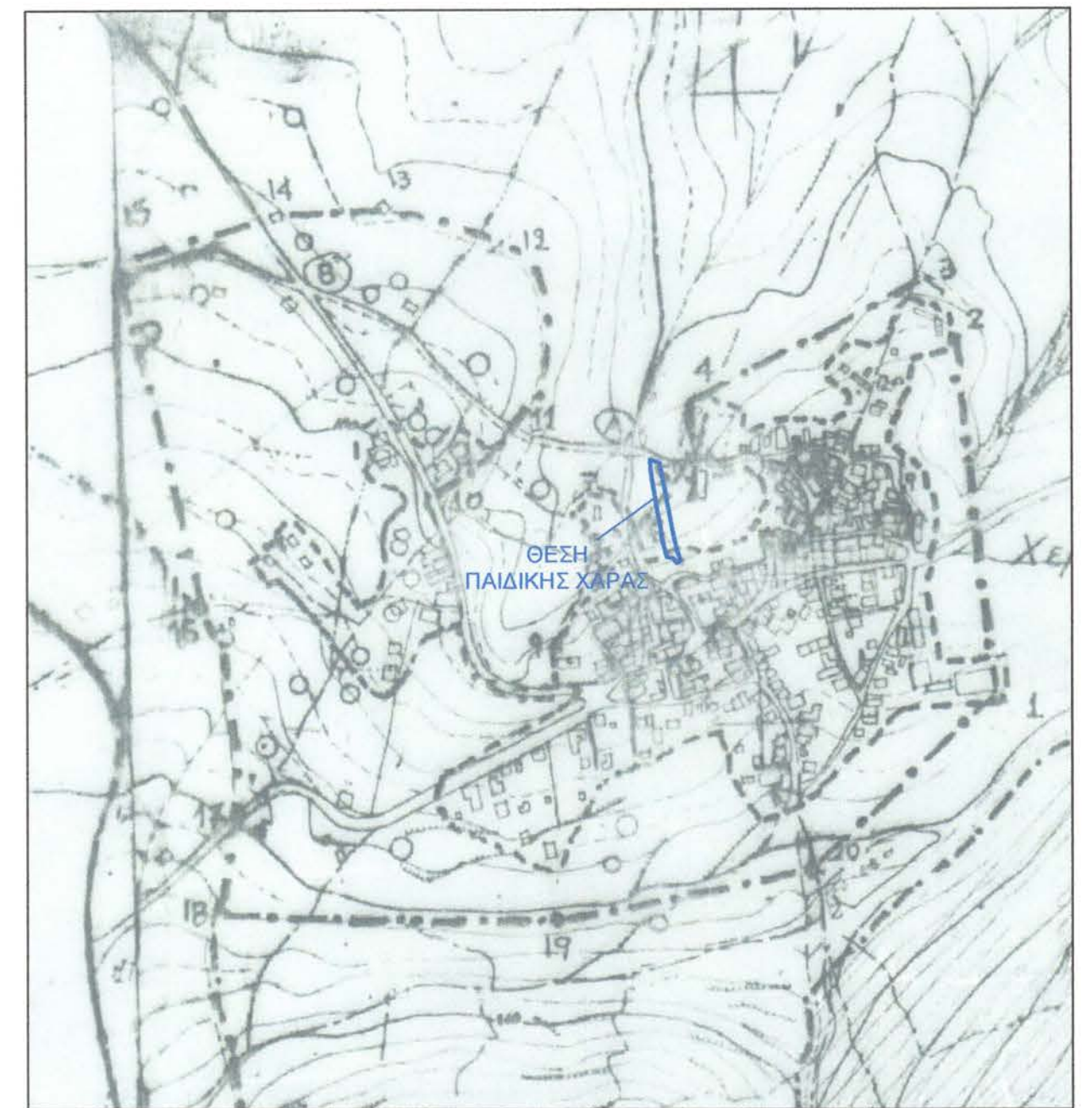
ΥΠΕΥΘΥΝΗ ΔΗΛΩΣΗ ΜΗΧΑΝΙΚΟΥ
 * Το οικόπεδο υπό στοιχεία 1-2-...-18-19-1 τέμνεται από το όριο οικισμού Πάνω Χερσονήσου, Δημοτικής Κοινότητας Χερσονήσου Δήμου Χερσονήσου. Είναι άρτο και οικοδομήσιμο υπό την προϋπόθεση ότι προϋφιστάται ως έχει του 1968, σύμφωνα με τις ισχύουσες σήμερα πολεοδομικές διατάξεις.
 * Δεν αποτελεί τμήμα μεγαλύτερου οικοπέδου - όπως εμφανίζεται στο παρόν τοπογραφικό.
 * Το οικόπεδο δεν υπάγεται στις διατάξεις του Ν. 1337/83 κατά συνέπεια δεν έχει υποχρέωση σε γη και χρήμα.
 * Στην περιοχή δεν έχει κυρωθεί πράξη εφαρμογής σύμφωνα με το Ν. 1337/83
 * Οι συντεταγμένες των κορυφών του γηπέδου που αναφέρονται στο Τοπογραφικό Διαγράμμα είναι στο Ελληνικό Γεωδαιτικό Σύστημα Αναφοράς 1987 (Ε.Γ.Σ.Α.'87). Η εξάρτηση από το Ε.Γ.Σ.Α.'87 πραγματοποιήθηκε από το τριγωνομετρικό με κωδική ονομασία 225098 (Σωρός) με συντεταγμένες Χ=623751.384, Υ=3906849.304, Ζ=234.019
 * Τα όρια υπέδειξε εκπρόσωπος του Δήμου Χερσονήσου που ήταν παρών κατά τη μέτρηση.

Η Μηχανικός
 Χριστοθέα Κριτωτάκη

ΥΠΕΥΘΥΝΗ ΔΗΛΩΣΗ ΥΠΟΔΕΙΞΗΣ ΟΡΙΩΝ
 Ο υπογεγραμμένος εκπρόσωπος του Δήμου Χερσονήσου δηλώνω υπεύθυνα ότι τα όρια που έχω υποδείξει είναι τα ορθά.

Ο Αντιδήμαρχος
 Γεώργιος Μεραμβελιωτάκης

ΑΠΟΣΠΑΣΜΑ ΧΑΡΤΗ ΟΙΚΙΣΜΟΥ, ΚΛΙΜΑΚΑ 1:5000



ΕΛΛΗΝΙΚΗ ΔΗΜΟΚΡΑΤΙΑ
 ΝΟΜΟΣ ΗΡΑΚΛΕΙΟΥ
 ΔΗΜΟΣ ΧΕΡΣΟΝΗΣΟΥ
 ΔΙΕΥΘΥΝΣΗ ΤΕΧΝΙΚΩΝ ΥΠΗΡΕΣΙΩΝ
 ΤΜΗΜΑ ΤΕΧΝΙΚΩΝ ΕΡΓΩΝ

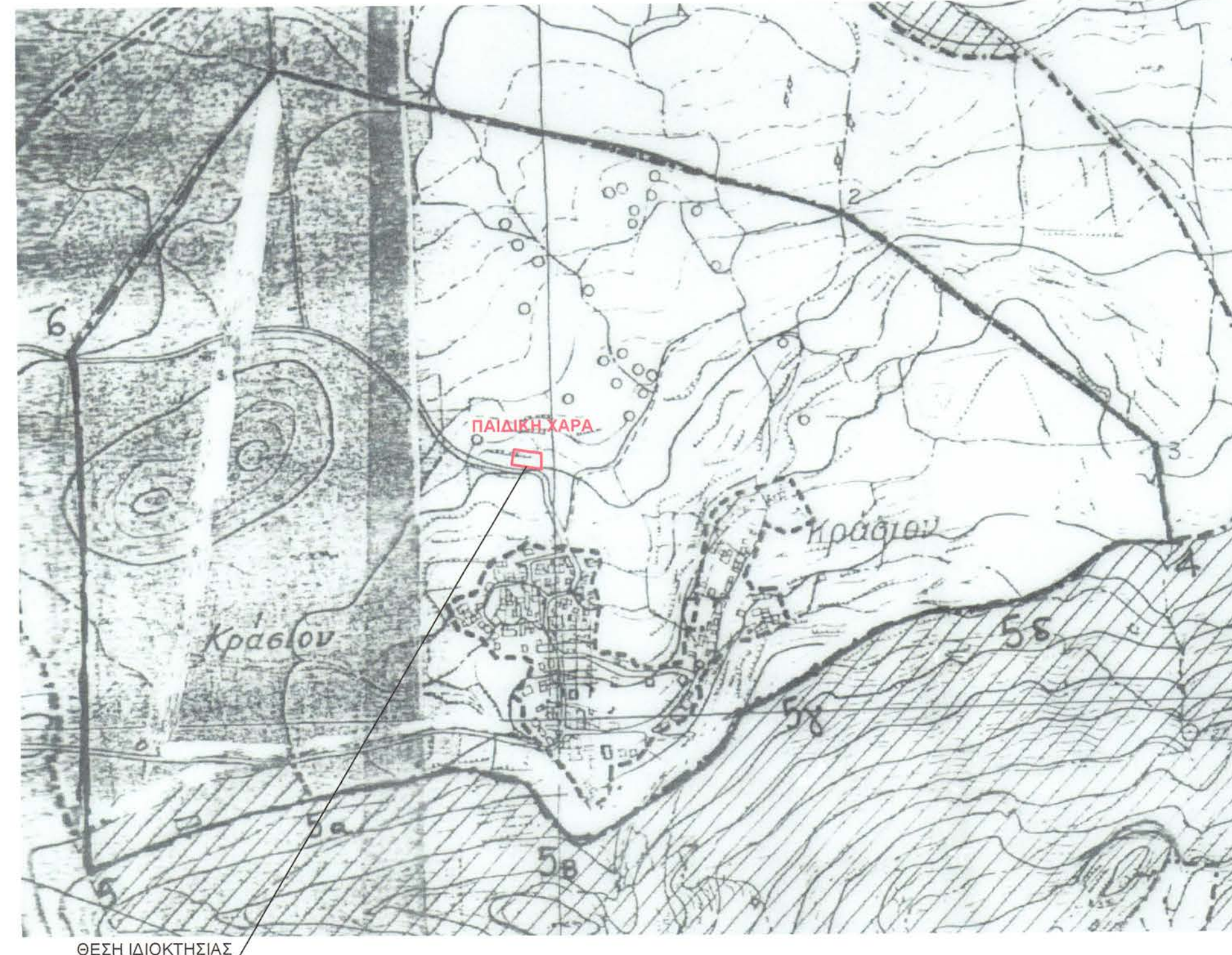
Έργο
 ΒΕΛΤΙΩΣΗ ΥΦΙΣΤΑΜΕΝΩΝ ΠΑΙΔΙΚΩΝ ΧΑΡΩΝ

Θέση
 ΟΙΚΙΣΜΟΣ ΠΑΝΩ ΧΕΡΣΟΝΗΣΟΥ
 ΔΗΜΟΥ ΧΕΡΣΟΝΗΣΟΥ

Θέμα σχεδίου	ΚΛΙΜΑΚΑ 1:250
ΤΟΠΟΓΡΑΦΙΚΟ ΔΙΑΓΡΑΜΜΑ	Προβολικό Σύστημα ΕΓΣΑ '87
αριθμός σχεδίου T5	αριθμός πινακίδας
αριθμός πινακίδας	διανομή πινακίδων
αριθμός πινακίδας	ισοδιάσταση

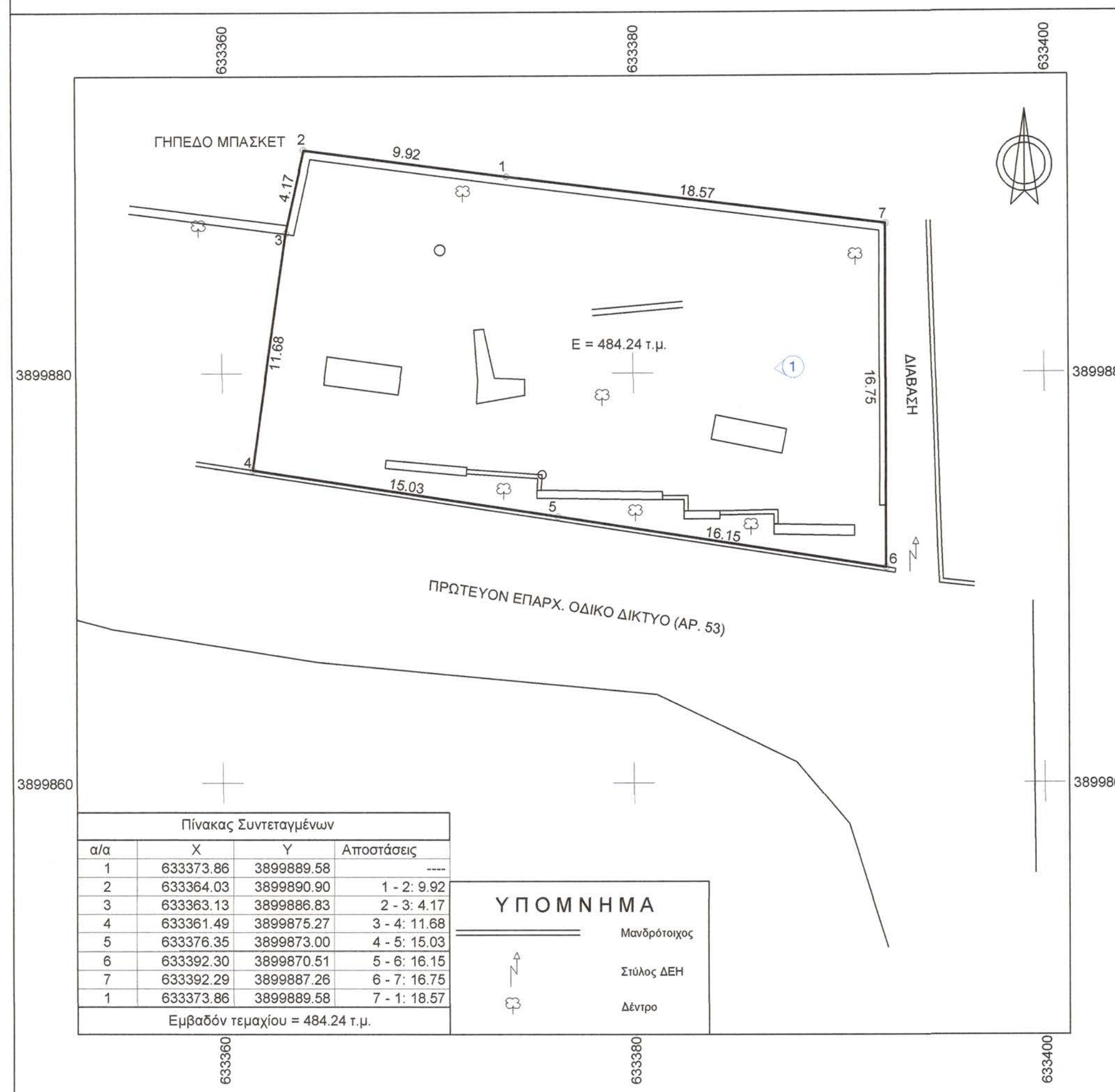
Χρόνος μελέτης: ΑΠΡΙΛΙΟΣ 2016

ΣΥΝΤΑΞΗ	ΕΛΕΓΧΟΣ	ΘΕΩΡΗΣΗ
Χριστοθέα Κριτωτάκη Αγρονόμος-Τοπογράφος Μηχανικός	Ο Αν. Τημητάρχης Δημοσθένης Στυριλάκης Πολιτικός Μηχανικός	Η Διευθύντρια Μαρία Ππαριδί Πολιτικός Μηχανικός



ΘΕΣΗ ΙΔΙΟΚΤΗΣΙΑΣ

ΦΩΤΟΓΡΑΦΙΑ ΑΠΟ ΘΕΣΗ ΛΗΨΗΣ - 1 -



ΟΡΟΙ ΔΟΜΗΣΗΣ ΟΙΚΙΣΜΟΥ
 ΦΕΚ 181 Δ/03-05-1985
 ΦΕΚ 1015 / Δ / 22-10-1986
 ΦΕΚ 289 Δ/04-11-2011
 ΑΡΤΙΟΤΗΤΑ : 300 (ή ως έχουν για προϋφιστάμενα της 03-05-1985)
 ΠΟΣΟΣΤΟ ΚΑΛΥΨΗΣ : 60 % (ή έως 70% για οικοπέδα έως 200,00 μ²)
 ΣΥΝΤΕΛΕΣΤΗΣ ΔΟΜΗΣΗΣ ΓΙΑ ΚΑΤΟΙΚΙΑ για Ε < 200,00 μ² : Σ.Δ. 1,00
 για Ε > 200,00 μ² : Σ.Δ. 1,00
 ΕΠΙΤΡΕΠΟΜΕΝΗ ΔΟΜΗΣΗΣ ΓΙΑ ΚΑΤΟΙΚΙΑ για Ε < 700,00 μ² : Ε.Δ. 240,00 μ²
 για Ε > 700,00 μ² : Ε.Δ. 400,00 μ²
 ΜΕΓΙΣΤΟ ΕΠΙΤΡΕΠΟΜΕΝΟ ΥΨΟΣ : 7,50μ.
 ΕΛΑΧΙΣΤΟ ΜΗΚΟΣ ΠΡΟΣΩΠΟΥ για Ε < 500,00 μ² : 10,00 μ.
 για Ε > 500,00 μ² : 15,00 μ.
 ή ως έχουν για προϋφιστάμενα της 04-11-2011

ΥΠΕΥΘΥΝΗ ΔΗΛΩΣΗ ΜΗΧΑΝΙΚΟΥ(Ν.651/77)
 * Το ακίνητο υπό στοιχεία 1-2-3-4-5-6-7-1 βρίσκεται εντός οικισμού Κρασιού Τοπικής Κοινότητας Κρασιού, Δήμου Χερσονήσου.
 * Στην περιοχή δεν έχει κυρωθεί πράξη εφαρμογής σύμφωνα με το Ν. 1337/8.
 * Οι συντεταγμένες των κορυφών του γηπέδου που αναφέρονται στο Τοπογραφικό Διάγραμμα είναι στο Ελληνικό Γεωδαιτικό Σύστημα Αναφοράς 1987 (Ε.Γ.Σ.Α.'87). Η εδάρτηση από το Ε.Γ.Σ.Α.'87 πραγματοποιήθηκε από το τριγωνομετρικό με κωδική ονομασία 225089 (Βίγλες) Χ=632100.727, Υ=3900808.294 & Ζ=683.332.
 * Τα όρια υπέδειξε εκπρόσωπος του Δήμου Χερσονήσου που ήταν παρών κατά τη μέτρηση.

Η Μηχανικός
 Άννα Μεινάνη

ΥΠΕΥΘΥΝΗ ΔΗΛΩΣΗ ΥΠΟΔΕΙΞΗΣ ΟΡΙΩΝ
 Ο υπογεγραμμένος εκπρόσωπος του Δήμου Χερσονήσου δηλώνω υπεύθυνα ότι τα όρια που έχω υποδείξει είναι τα ορθά.

Ο Αντιδήμαρχος
 Γεώργιος Μεραμβελιωτάκης

ΕΛΛΗΝΙΚΗ ΔΗΜΟΚΡΑΤΙΑ
 ΝΟΜΟΣ ΗΡΑΚΛΕΙΟΥ
 ΔΗΜΟΣ ΧΕΡΣΟΝΗΣΟΥ
 ΔΙΕΥΘΥΝΣΗ ΤΕΧΝΙΚΩΝ ΥΠΗΡΕΣΙΩΝ
 ΤΜΗΜΑ ΤΕΧΝΙΚΩΝ ΕΡΓΩΝ

ΕΡΓΟ
ΒΕΛΤΙΩΣΗ ΥΦΙΣΤΑΜΕΝΩΝ ΠΑΙΔΙΚΩΝ ΧΑΡΩΝ

Θέση
ΕΝΤΟΣ ΟΙΚΙΣΜΟΥ ΚΡΑΣΙΟΥ ΔΗΜΟΥ ΧΕΡΣΟΝΗΣΟΥ

Θέμα σχεδίου	αριθμός σχεδίου	T6
ΤΟΠΟΓΡΑΦΙΚΗ ΑΠΟΤΥΠΩΣΗ ΠΑΙΔΙΚΗΣ ΧΑΡΑΣ ΚΡΑΣΙΟΥ	ΚΛΙΜΑΚΑ	1:200
	Προβολικό σύστημα	ΕΓΣΑ 87

Χρόνος μελέτης: **ΜΑΪΟΣ 2016**

ΣΥΝΤΑΞΗ	ΕΛΕΓΧΟΣ	ΘΕΩΡΗΣΗ
 Άννα Μεινάνη Αγρ. Τοπογράφος Μηχανικός	 Ο Αν. Τμηματάρχης Δημοσθένης Σπυριδάκης Πολιτικός Μηχανικός	 Μαρία Πιταρίδη Πολιτικός Μηχανικός



ΦΩΤΟΓΡΑΦΙΑ ΑΠΟ ΘΕΣΗ ΛΗΨΗΣ - 1 -



ΦΩΤΟΓΡΑΦΙΑ ΑΠΟ ΘΕΣΗ ΛΗΨΗΣ - 2 -



ΦΩΤΟΓΡΑΦΙΑ ΑΠΟ ΘΕΣΗ ΛΗΨΗΣ - 3 -




ΦΩΤΟΓΡΑΦΙΑ ΑΠΟ ΘΕΣΗ ΛΗΨΗΣ - 4 -



ΦΩΤΟΓΡΑΦΙΑ ΑΠΟ ΘΕΣΗ ΛΗΨΗΣ - 5 -



ΦΩΤΟΓΡΑΦΙΑ ΑΠΟ ΘΕΣΗ ΛΗΨΗΣ - 6 -



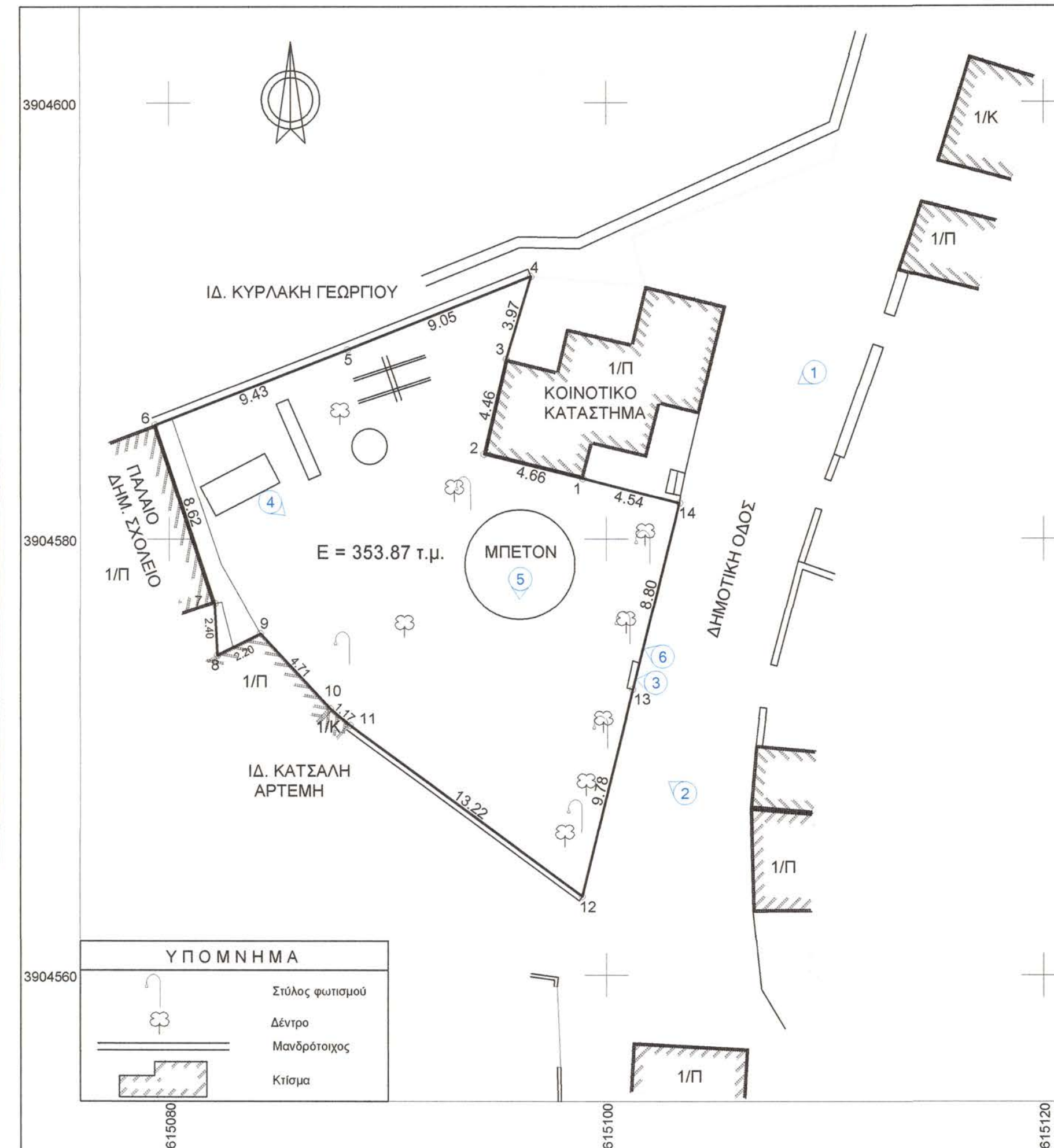
ΟΡΘΟΦΩΤΟΧΑΡΤΗΣ ΕΥΡΥΤΕΡΗΣ ΠΕΡΙΟΧΗΣ (3-4-2014), ΚΛΙΜΑΚΑ 1:1000

ΑΠΟΣΠΑΣΜΑ ΧΑΡΤΗ ΟΙΚΙΣΜΟΥ, ΚΛΙΜΑΚΑ 1:5000



Πίνακας Συντεταγμένων						
α/α	X	Y	Αποστάσεις	8	9	7 - 8: 2.40
1	615098.95	3904582.77	---	9	615084.20	3904575.66 8 - 9: 2.20
2	615094.43	3904583.88	1 - 2: 4.66	10	615087.40	3904572.22 9 - 10: 4.71
3	615095.42	3904588.23	2 - 3: 4.46	11	615088.28	3904571.45 10 - 11: 1.17
4	615095.57	3904592.04	3 - 4: 3.97	12	615098.92	3904563.60 11 - 12: 13.22
5	615088.16	3904588.67	4 - 5: 9.05	13	615101.23	3904573.10 12 - 13: 9.78
6	615079.38	3904585.23	5 - 6: 9.43	14	615103.35	3904581.64 13 - 14: 8.80
7	615082.10	3904577.06	6 - 7: 8.62	1	615098.95	3904582.77 14 - 1: 4.54

Εμβαδόν τεμαχίου = 353.87 τ.μ.



ΟΡΟΙ ΔΟΜΗΣΗΣ ΟΙΚΙΣΜΟΥ
 ΦΕΚ 181 Δ/03-05-1985
 ΦΕΚ 1107 / Δ / 18-11-1986
 ΦΕΚ 289 Δ/04-11-2011

ΑΡΤΙΟΤΗΤΑ : 300 (ή ως έχουν για προϋφιστάμενα της 03-05-1985)
 ΠΟΣΟΣΤΟ ΚΑΛΥΨΗΣ : 60 % (ή έως 70% για οικοπέδα έως 200,00 μ²)
 ΣΥΝΤΕΛΕΣΤΗΣ ΔΟΜΗΣΗΣ ΓΙΑ ΚΑΤΟΙΚΙΑ για E < 200,00 μ² : Σ.Δ. 1,00

ΕΠΙΤΡΕΠΟΜΕΝΗ ΔΟΜΗΣΗΣ ΓΙΑ ΚΑΤΟΙΚΙΑ για E < 700,00 μ² : Ε.Δ. 240,00 μ²
 για E > 700,00 μ² : Ε.Δ. 400,00 μ²

ΜΕΓΙΣΤΟ ΕΠΙΤΡΕΠΟΜΕΝΟ ΥΨΟΣ : 7,50μ.
 ΕΛΑΧΙΣΤΟ ΜΗΚΟΣ ΠΡΟΣΩΠΟΥ για E < 500,00 μ² : 10,00 μ.
 για E > 500,00 μ² : 15,00 μ.
 ή ως έχουν για προϋφιστάμενα της 04-11-2011

ΥΠΕΥΘΥΝΗ ΔΗΛΩΣΗ ΜΗΧΑΝΙΚΟΥ(Ν.651/77)

* Το ακίνητο υπό στοιχεία 1-2-...-13-14-1 βρίσκεται εντός οικισμού Γάλυπε Τοπικής Κοινότητας Καινούργιου Χωριού, Δήμου Χερσονήσου.
 * Οι συντεταγμένες των κορυφών του οικοπέδου που αναφέρονται στο Τοπογραφικό Διάγραμμα είναι στο Ελληνικό Γεωδαιτικό Σύστημα Αναφοράς 1987 (Ε.Γ.Σ.Α.'87). Η εξάρτηση από το Ε.Γ.Σ.Α.'87 πραγματοποιήθηκε κάνατος χρήσης του σταθμού "HEERA" του ιδιωτικού δικτύου SmartNet της εταιρίας Metica Α.Ε.
 * Τα όρια υπέδειξε εκπρόσωπος του Δήμου Χερσονήσου που ήταν παρών κατά τη μέτρηση.

Η Μηχανικός
 Άννα Μελιτάνη

ΥΠΕΥΘΥΝΗ ΔΗΛΩΣΗ ΥΠΟΔΕΙΞΗΣ ΟΡΙΩΝ
 Ο υπογεγραμμένος εκπρόσωπος του Δήμου Χερσονήσου δηλώνω υπεύθυνα ότι τα όρια που έχω υποδείξει είναι τα ορθά.

Ο Αντιδήμαρχος
 Γεώργιος Μεράμβελιωτάκης

ΕΛΛΗΝΙΚΗ ΔΗΜΟΚΡΑΤΙΑ
 ΝΟΜΟΣ ΗΡΑΚΛΕΙΟΥ
 ΔΗΜΟΣ ΧΕΡΣΟΝΗΣΟΥ
 ΔΙΕΥΘΥΝΣΗ ΤΕΧΝΙΚΩΝ ΥΠΗΡΕΣΙΩΝ
 ΤΜΗΜΑ ΤΕΧΝΙΚΩΝ ΕΡΓΩΝ


ΕΡΓΟ
ΒΕΛΤΙΩΣΗ ΥΦΙΣΤΑΜΕΝΩΝ ΠΑΙΔΙΚΩΝ ΧΑΡΩΝ

Θέση
ΕΝΤΟΣ ΟΙΚΙΣΜΟΥ ΓΑΛΥΠΕ ΔΗΜΟΥ ΧΕΡΣΟΝΗΣΟΥ

Θέμα σχεδίου	αριθμός σχεδίου	T7
ΤΟΠΟΓΡΑΦΙΚΟ ΔΙΑΓΡΑΜΜΑ ΠΑΙΔΙΚΗΣ ΧΑΡΑΣ ΓΑΛΥΠΕ	ΚΛΙΜΑΚΑ	1:200
	Προβολικό σύστημα	ΕΓΣΑ 87

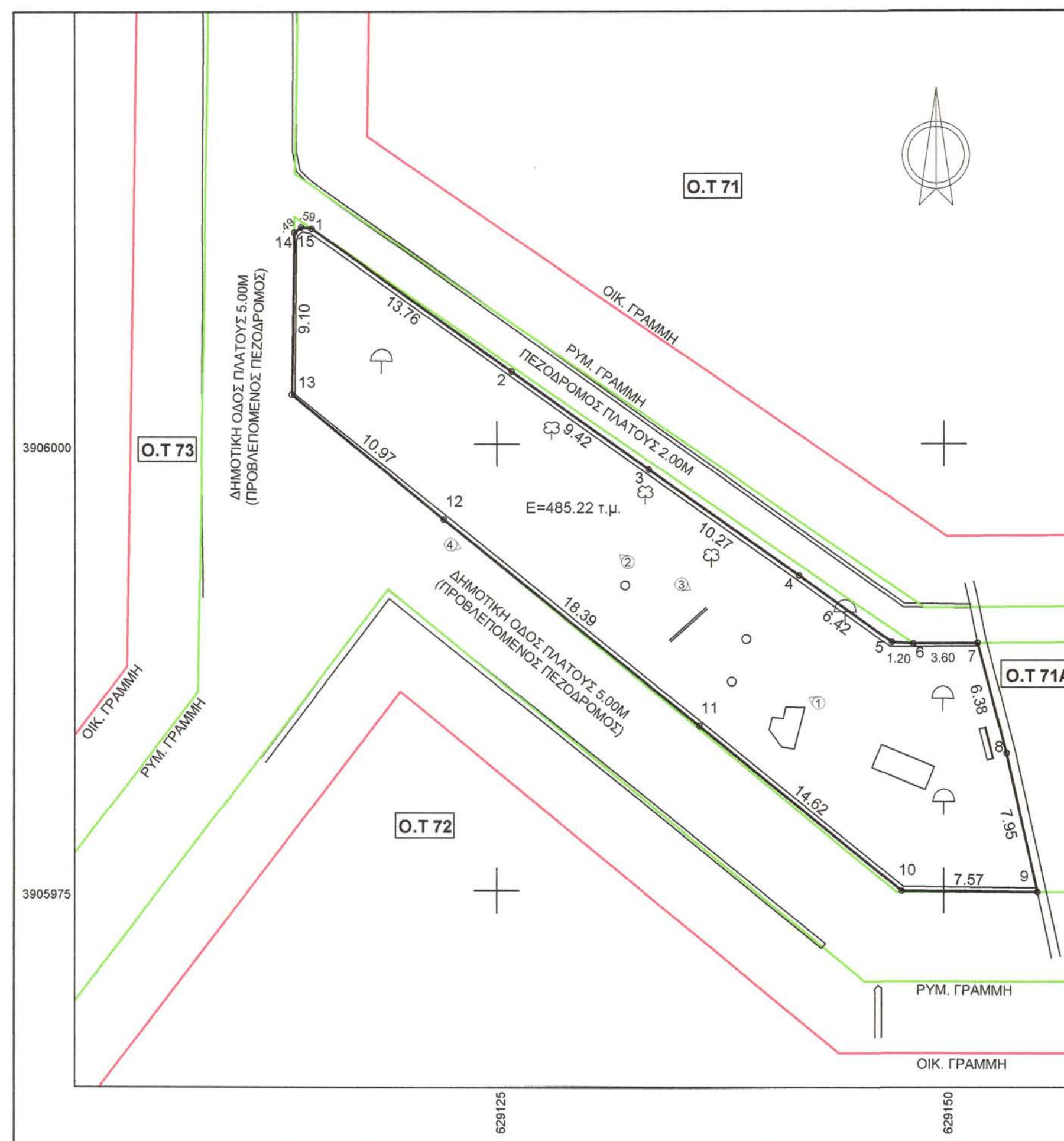
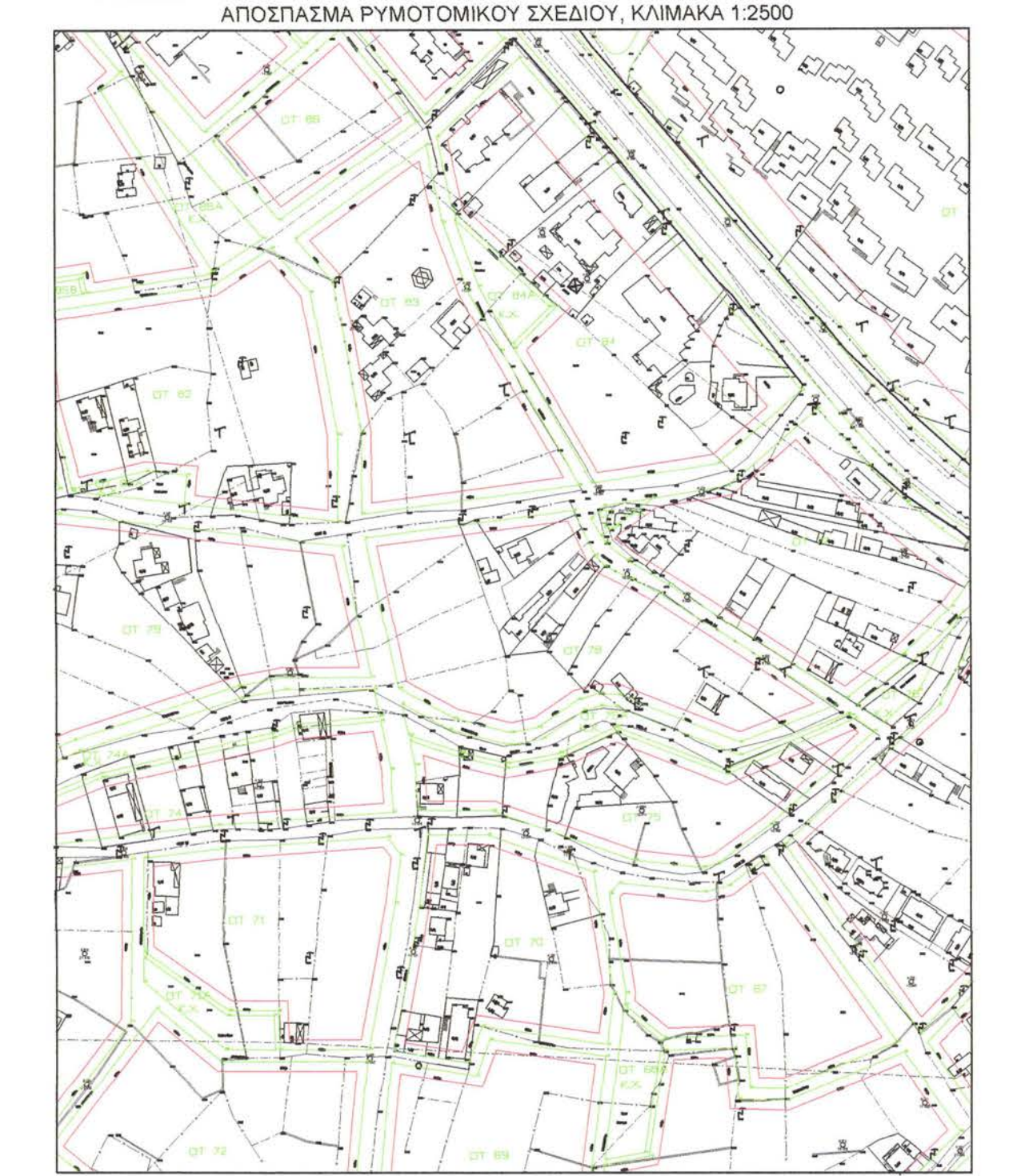

Χρόνος μελέτης: ΑΠΡΙΛΙΟΣ 2016

ΣΥΝΤΑΞΗ	ΕΛΕΓΧΟΣ	ΘΕΩΡΗΣΗ
 Άννα Μελιτάνη Αγρ. Τοπογράφος Μηχανικός	 Ο Αν. Τμηματάρχης Δημοσθένης Σπυριδάκης Πολιτικός Μηχανικός	 Η Διευθύντρια Μαρία Πιπαρίοτι Πολιτικός Μηχανικός



ΥΠΟΜΝΗΜΑ

- Πάγκοι
- Μανδρόσταχος
- Έλκω
- Χαρούμι
- Θέση λήψης φωτογραφίας
- Ρυμ. γραμμή
- Οικ. γραμμή



Πίνακας Συντεταγμένων

α/α	X	Y	Αποστάσεις
1	629114.64	3906012.06	
2	629125.82	3906004.04	1 - 2: 13.76
3	629133.49	3905998.57	2 - 3: 9.42
4	629141.88	3905992.64	3 - 4: 10.27
5	629147.08	3905988.89	4 - 5: 6.42
6	629148.28	3905988.81	5 - 6: 1.20
7	629151.88	3905988.84	6 - 7: 3.60
8	629153.48	3905982.67	7 - 8: 6.38
9	629155.21	3905974.90	8 - 9: 7.95
10	629147.64	3905974.98	9 - 10: 7.57
11	629136.30	3905984.21	10 - 11: 14.62
12	629122.00	3905995.77	11 - 12: 18.39
13	629113.53	3906002.74	12 - 13: 10.97
14	629113.67	3906011.84	13 - 14: 9.10
15	629114.05	3906012.14	14 - 15: 0.49
1	629114.64	3906012.06	15 - 1: 0.59

Εμβαδόν τεμαχίου = 485.22 τ.μ.

ΟΡΟΙ ΔΟΜΗΣΗΣ ΟΙΚΙΣΜΟΥ ΣΤΑΛΙΔΑΣ
ΦΕΚ 181 Δ/703-05-1985, 493 Δ/725-7-1991, 443 Δ/28-5-2002, 442 ΑΑΠ/10-10-2008

ΤΟΜΕΑΣ III
ΑΡΤΙΟΤΗΤΑ: 800M² (500M² για προ της 26-6-86, ως έχουν για προ 3-5-85)
ΠΡΟΣΩΠΟ: 12 (8μ. για προ της 26-6-86)
ΚΑΛΥΨΗ: 40 %
ΣΥΝΤ. ΔΟΜΗΣΗΣ: 0,60
ΜΕΓΙΣΤΟ ΥΨΟΣ: 7,50μ.

ΥΠΕΥΘΥΝΗ ΔΗΛΩΣΗ ΜΗΧΑΝΙΚΟΥ(Ν. 661 / 77)
* Το οικόπεδο υπό στοιχεία: 1-2...14-15-1 βρίσκεται στο Ο.Τ. 71Α (Κ.Χ.) εντός ρυμοτ. σχεδίου Σταλίδας Τομέα ΙΙΙ, Δ.Κ. Μαχού Δήμου Χερσονήσου. Είναι άρτια και οικοδομήσιμο σύμφωνα με τις ισχύουσες σήμερα πολεοδομικές διατάξεις εφόσον προϋφίσταται του 1985.
* Το οικόπεδο δεν αποτελεί τμήμα μεγαλύτερου οικοπέδου.
* Στην περιοχή δεν έχει κυρωθεί πράξη εφαρμογής σύμφωνα με το Ν. 1337/83.
* Το τοπογραφικό διάγραμμα είναι ενταγμένο στο Ε.Γ.Σ.Α.'87. Η εξάρτηση πραγματοποιήθηκε με γεωδαμικό gps διπλής συχνότητας της Trimble. Το τριγωνομετρικό εξάρτησης έχει κωδική ονομασία 225097 (Τραπεζία) με συντεταγμένες Χ=628584.169, Υ=3906908.254, Ζ=128.502
Η Μηχανικός
Χριστοθέα Κρισσιωτάκη

ΥΠΕΥΘΥΝΗ ΔΗΛΩΣΗ ΥΠΟΔΕΙΞΗΣ ΟΡΙΩΝ
Ο υπογεγραμμένος εκπρόσωπος του Δήμου Χερσονήσου δηλώνω υπεύθυνα ότι τα όρια που έχω υποδείξει είναι τα ορθά.
Ο Αντιδήμαρχος
Γεώργιος Μπαρμινιωτάκης

ΕΛΛΗΝΙΚΗ ΔΗΜΟΚΡΑΤΙΑ
ΝΟΜΟΣ ΗΡΑΚΛΕΙΟΥ
ΔΗΜΟΣ ΧΕΡΣΟΝΗΣΟΥ
ΔΙΕΥΘΥΝΣΗ ΤΕΧΝΙΚΩΝ ΥΠΗΡΕΣΙΩΝ
ΤΜΗΜΑ ΤΕΧΝΙΚΩΝ ΕΡΓΩΝ

Έργο

ΒΕΛΤΙΩΣΗ ΥΦΙΣΤΑΜΕΝΩΝ ΠΑΙΔΙΚΩΝ ΧΑΡΩΝ

Θέση


ΕΝΤΟΣ ΡΥΜΟΤΟΜΙΚΟΥ ΣΧΕΔΙΟΥ ΣΤΑΛΙΔΑΣ
ΔΗΜΟΥ ΧΕΡΣΟΝΗΣΟΥ

Θέμα σχεδίου	ΚΛΙΜΑΚΑ
ΤΟΠΟΓΡΑΦΙΚΟ ΔΙΑΓΡΑΜΜΑ	1:250
	Προβολικό Σύστημα
	ΕΓΣΑ '87

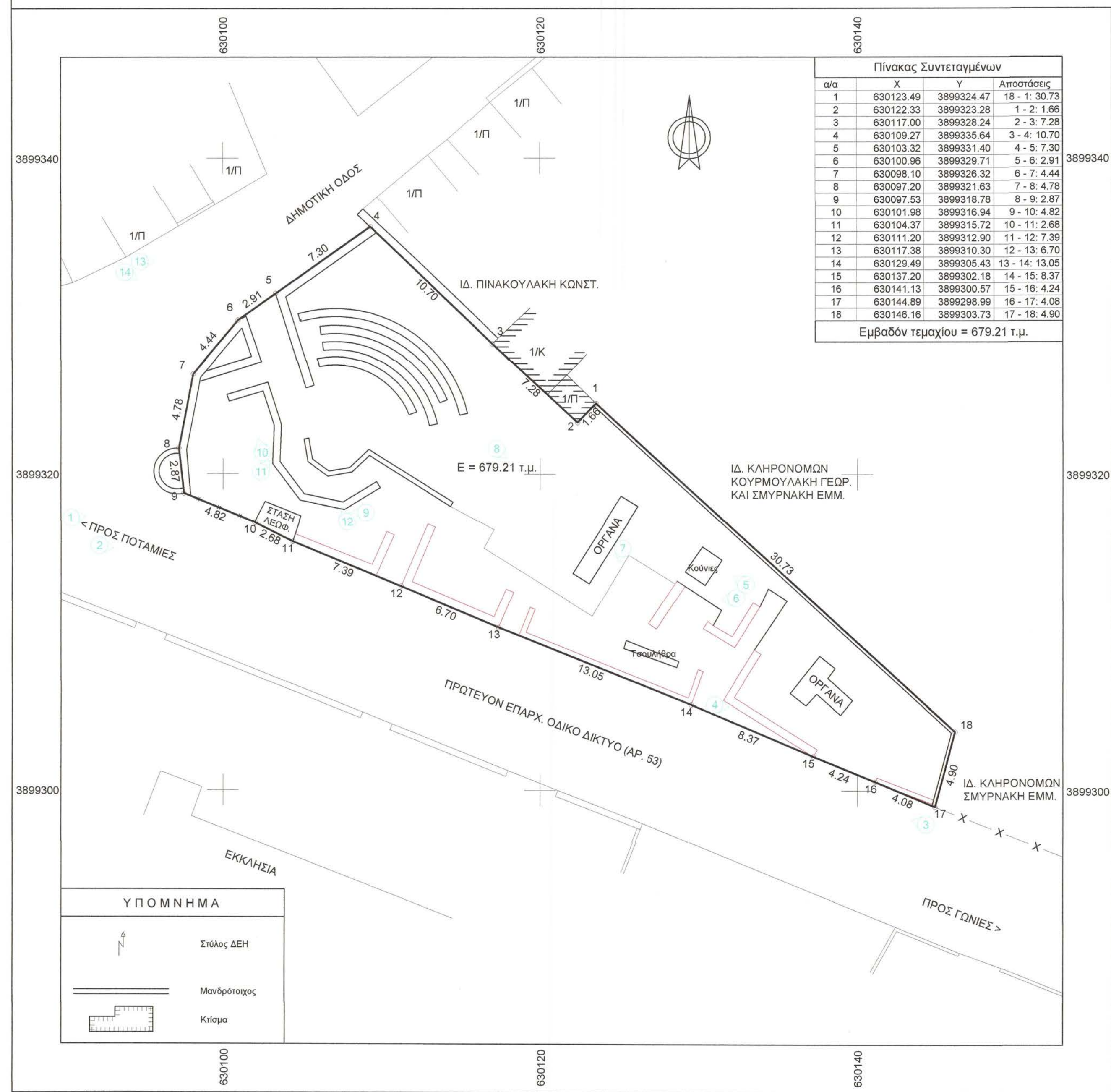
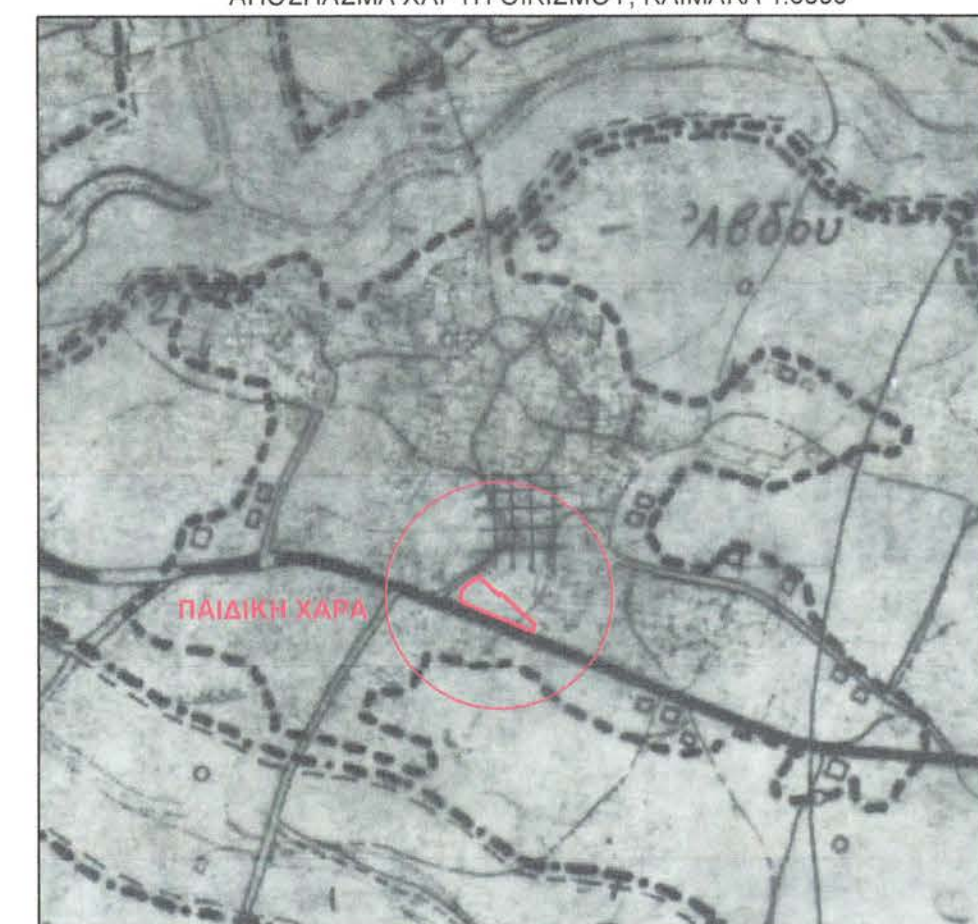
αριθμός σχεδίου	Τ.8	αριθμός πινακίδας	διανομή πινακίδων	ισοδιάσταση
-----------------	-----	-------------------	-------------------	-------------

Χρόνος μελέτης: ΑΠΡΙΛΙΟΣ 2016

ΣΥΝΤΑΞΗ	ΕΛΕΓΧΟΣ	ΘΕΩΡΗΣΗ
 Χριστοθέα Κρισσιωτάκη Αγωνόμος-Τοπογράφος Μηχανικός	 Ο Αν. Τμητάρχης Δημοσθένης Σπυριδάκης Πολιτικός Μηχανικός	 Η Διευθύντρια Μαρία Παπαρίδη Πολιτικός Μηχανικός



ΑΠΟΣΠΑΣΜΑ ΧΑΡΤΗ ΟΙΚΙΣΜΟΥ, ΚΛΙΜΑΚΑ 1:5000



Πίνακας Συντεταγμένων

α/α	X	Y	Αποστάσεις
1	630123.49	3899324.47	18 - 1: 30.73
2	630122.33	3899323.28	1 - 2: 1.66
3	630117.00	3899328.24	2 - 3: 7.28
4	630109.27	3899335.64	3 - 4: 10.70
5	630103.32	3899331.40	4 - 5: 7.30
6	630100.96	3899329.71	5 - 6: 2.91
7	630098.10	3899326.32	6 - 7: 4.44
8	630097.20	3899321.63	7 - 8: 4.78
9	630097.53	3899318.78	8 - 9: 2.87
10	630101.98	3899316.94	9 - 10: 4.82
11	630104.37	3899315.72	10 - 11: 2.68
12	630111.20	3899312.90	11 - 12: 7.39
13	630117.38	3899310.30	12 - 13: 6.70
14	630129.49	3899305.43	13 - 14: 13.05
15	630137.20	3899302.18	14 - 15: 8.37
16	630141.13	3899300.57	15 - 16: 4.24
17	630144.89	3899298.99	16 - 17: 4.08
18	630146.16	3899303.73	17 - 18: 4.90

Εμβαδόν τεμαχίου = 679.21 τ.μ.

ΟΡΟΙ ΔΟΜΗΣΗΣ ΟΙΚΙΣΜΟΥ
 ΦΕΚ 181 Δ/03-05-1985
 ΦΕΚ 1015 Δ / 22-10-1986
 ΦΕΚ 289 Δ/04-11-2011
 ΑΡΤΙΟΤΗΤΑ : 300 (ή ως έχουν για προϋφιστάμενα της 03-05-1985)
 ΠΟΣΟΣΤΟ ΚΑΛΥΨΗΣ : 60 % (ή έως 70% για οικόπεδα έως 200,00 μ²)
 ΣΥΝΤΕΛΕΣΤΗΣ ΔΟΜΗΣΗΣ ΓΙΑ ΚΑΤΟΙΚΙΑ για Ε < 200,00 μ² : Σ.Δ. 1,00
 για Ε > 200,00 μ² : Ε.Δ. 240,00 μ²
 για Ε > 700,00 μ² : Ε.Δ. 400,00 μ²

ΕΠΙΤΡΕΠΟΜΕΝΗ ΔΟΜΗΣΗΣ ΓΙΑ ΚΑΤΟΙΚΙΑ για Ε < 700,00 μ² : Ε.Δ. 240,00 μ²
 για Ε > 700,00 μ² : Ε.Δ. 400,00 μ²

ΜΕΓΙΣΤΟ ΕΠΙΤΡΕΠΟΜΕΝΟ ΥΨΟΣ : 7,50μ.
 ΕΛΑΧΙΣΤΟ ΜΗΚΟΣ ΠΡΟΣΩΠΟΥ για Ε < 500,00 μ² : 10,00 μ.
 για Ε > 500,00 μ² : 15,00 μ.
 ή ως έχουν για προϋφιστάμενα της 04-11-2011

ΥΠΕΥΘΥΝΗ ΔΗΛΩΣΗ ΜΗΧΑΝΙΚΟΥ(Ν.651/77)
 * Το οικόπεδο υπό στοιχεία 1-2,...-17-18-1 βρίσκεται εντός οικισμού Αβδού Τοπικής Κοινότητας Αβδού, Δήμου Χερσονήσου.
 Είναι άρτιο και οικοδομήσιμο σύμφωνα με τις ισχύουσες σήμερα πολεοδομικές διατάξεις.
 * Το οικόπεδο δεν αποτελεί τμήμα μεγαλύτερου οικοπέδου όπως εμφανίζεται στο παρόν τοπογραφικό.
 * Το οικόπεδο δεν υπάγεται στις διατάξεις του Ν. 1337/83 κατά συνέπεια δεν έχει υποχρέωση σε γη και χρήμα.
 * Στην περιοχή δεν έχει κυρωθεί πράξη εφαρμογής σύμφωνα με το Ν. 1337/83
 * Οι συντεταγμένες των κορυφών του γηπέδου που αναφέρονται στο Τοπογραφικό Διάγραμμα είναι στο Ελληνικό Γεωδαιτικό Σύστημα Αναφοράς 1987 (Ε.Γ.Σ.Α.'87). Η εξάρτηση από το Ε.Γ.Σ.Α.'87 πραγματοποιήθηκε από το τριγωνομετρικό με κωδική ονομασία 225066 (Μαυραίνα) Χ=629086.029 Υ=3900435.555 Ζ=344.427
 * Τα όρια υπέδειξε εκπρόσωπος του Δήμου Χερσονήσου που ήταν παρών κατά τη μέτρηση.

Η Μηχανικός
 Άννα Μεινιάνη

ΥΠΕΥΘΥΝΗ ΔΗΛΩΣΗ ΥΠΟΔΕΙΞΗΣ ΟΡΙΩΝ
 Ο υπογεγραμμένος εκπρόσωπος του Δήμου Χερσονήσου δηλώνω υπεύθυνα ότι τα όρια που έχω υποδείξει είναι τα ορθά.

Ο Αντιδήμαρχος
 Γεώργιος Μεραμβελιωτάκης

ΕΛΛΗΝΙΚΗ ΔΗΜΟΚΡΑΤΙΑ
 ΝΟΜΟΣ ΗΡΑΚΛΕΙΟΥ
 ΔΗΜΟΣ ΧΕΡΣΟΝΗΣΟΥ
 ΔΙΕΥΘΥΝΣΗ ΤΕΧΝΙΚΩΝ ΥΠΗΡΕΣΙΩΝ
 ΤΜΗΜΑ ΤΕΧΝΙΚΩΝ ΕΡΓΩΝ

ΕΡΓΟ
ΒΕΛΤΙΩΣΗ ΥΦΙΣΤΑΜΕΝΩΝ ΠΑΙΔΙΚΩΝ ΧΑΡΩΝ

Θέση
ΕΝΤΟΣ ΟΙΚΙΣΜΟΥ ΑΒΔΟΥ ΔΗΜΟΥ ΧΕΡΣΟΝΗΣΟΥ

Θέμα σχεδίου
ΤΟΠΟΓΡΑΦΙΚΟ ΔΙΑΓΡΑΜΜΑ ΠΑΙΔΙΚΗΣ ΧΑΡΑΣ ΑΒΔΟΥ

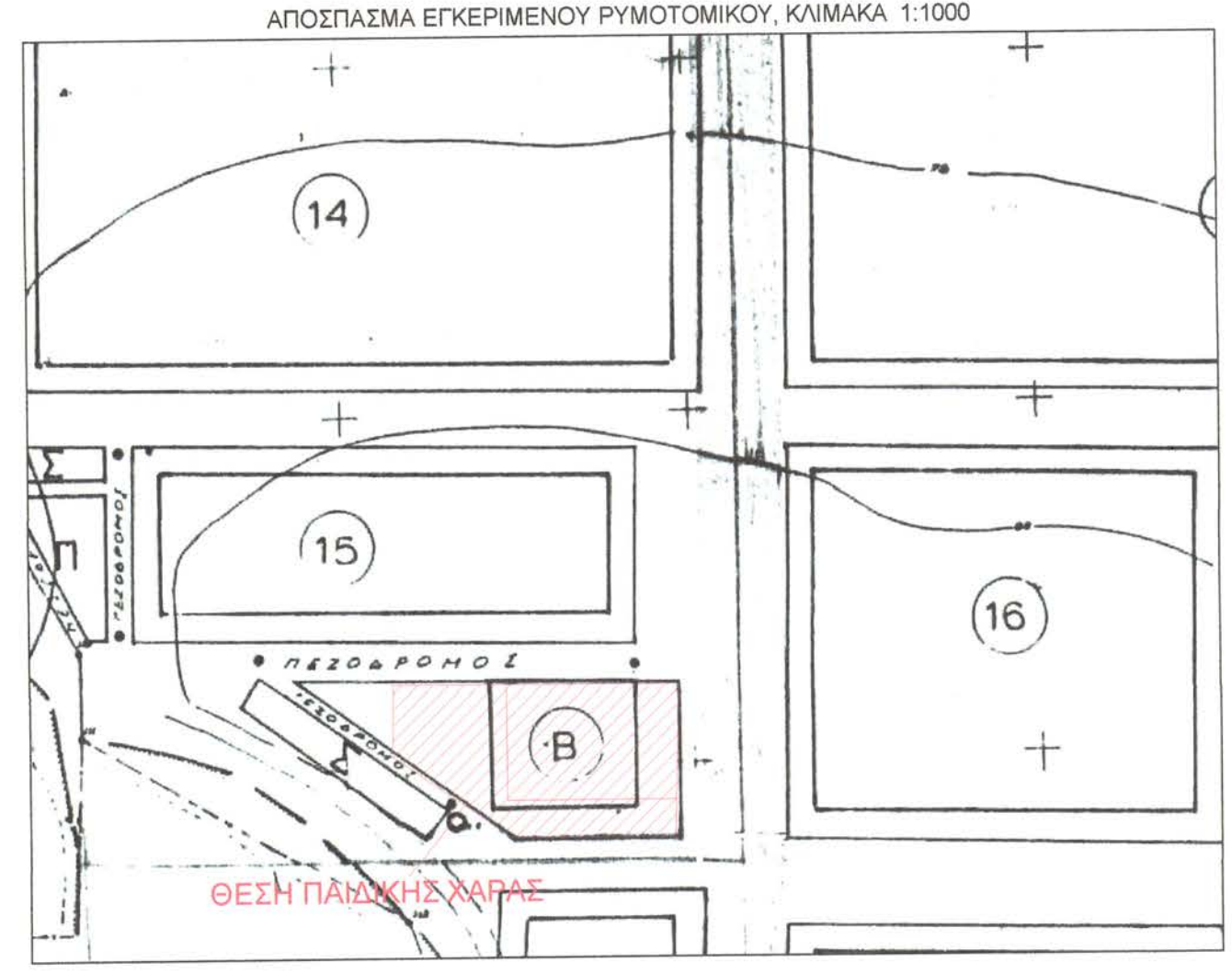
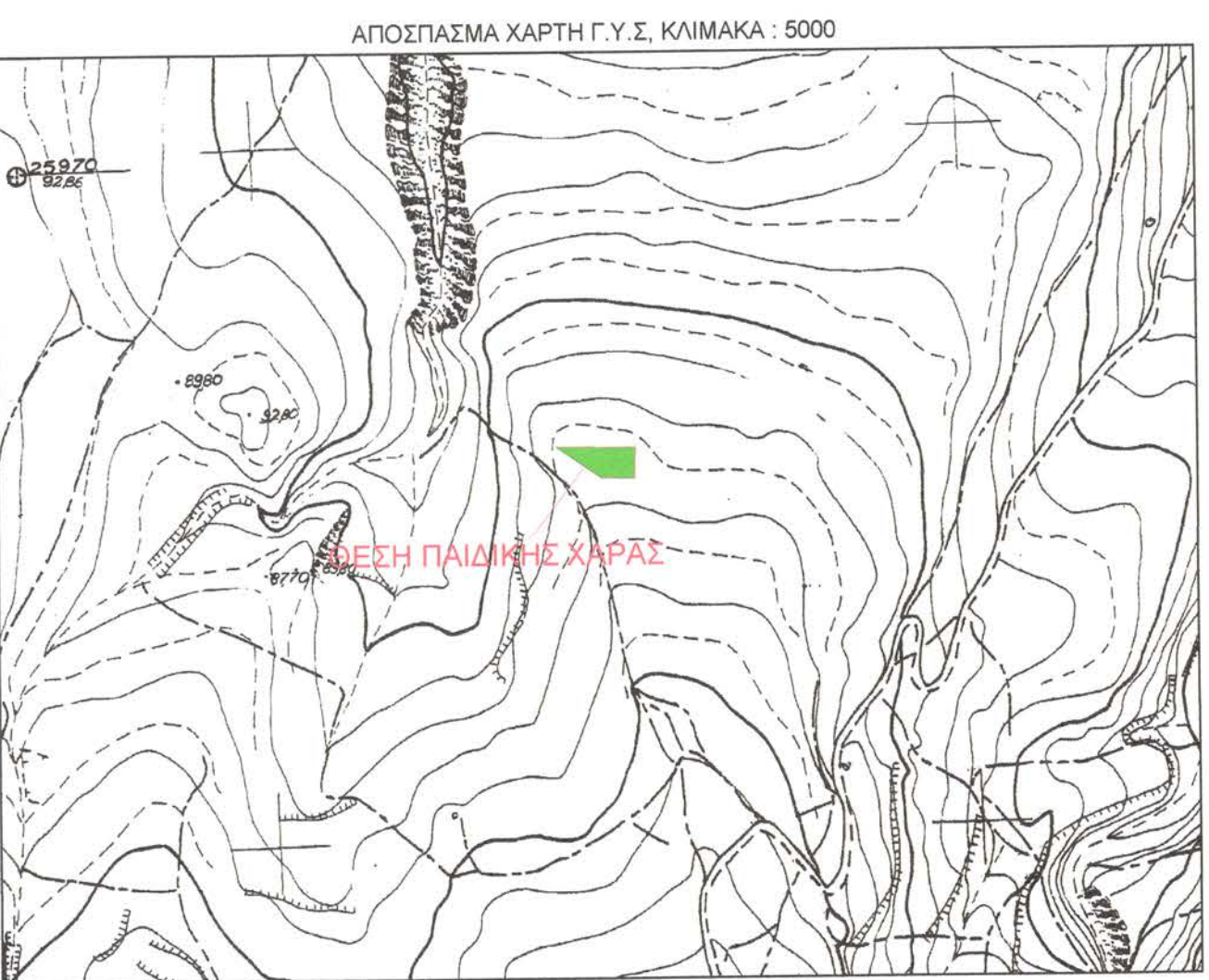
αριθμός σχεδίου
T9

ΚΛΙΜΑΚΑ
1:200

Προβολικό σύστημα
ΕΓΣΑ 87

Χρόνος μελέτης: **ΜΑΪΟΣ 2016**

ΣΥΝΤΑΞΗ	ΕΛΕΓΧΟΣ	ΘΕΩΡΗΣΗ
 Άννα Μεινιάνη Αγρ. Τοπογράφος Μηχανικός	 Δημόσιος Σπυριδάκης Πολιτικός Μηχανικός	 Μαρία Παπαρίδη Πολιτικός Μηχανικός



ΑΠΟΣΠΑΣΜΑ ΟΡΘΟΦΩΤΟΧΑΡΤΗ, ΚΛΙΜΑΚΑ 1:1000



ΥΠΟΜΝΗΜΑ

- Στύλος ΔΕΗ
- Στύλος φωτισμού
- Δέντρο
- Μανδρόταχος
- Ρυμοτομική Γραμμή
- Κτίσμα
- Θέση λήψης

Πίνακας Συντεταγμένων Κορυφών Οικοπέδου (ΕΓΣΑ '87)

ΣΗΜΕΙΟ	X	Y	ΜΗΚΟΣ
1	612725.637	3909093.235	41.01
2	612766.648	3909093.042	22.16
3	612766.128	3909070.888	23.78
4	612742.345	3909071.073	20.67
5	612725.364	3909082.852	

E = 806.08 τ.μ.

ΟΡΟΙ ΔΟΜΗΣΗΣ
ΦΕΚ 55/Δ/02-02-1989 "Έγκριση Πολεοδομικής Μελέτης της έκτασης του Παραθεριστικού Οικοδομικού Συνεταιρισμού Δασκάλων και Νηπιαγωγών Δ.Ε. νομού Ηρακλείου Συν. Π.Ε."

- A.** Έλαχιστα όρια εμβοδού και πρασιόπου και λοιπά όρια δόμησης οικοπέδων.
 Ελάχιστο Εμβόδον : 400 τ.μ.
 Ελάχιστο πρόσωπο : 15 μ.
 Μέγιστη κάλυψη : 40 %
 Συντελεστής Δόμησης : 0,30
 Μέγ. επιπρ. επιφάνεια ορόφων : 120 τ.μ.
 Μέγ. αριθμός ορόφων : 2
 Μέγ. επιτρεπόμενο ύψος : 8,5 μ.

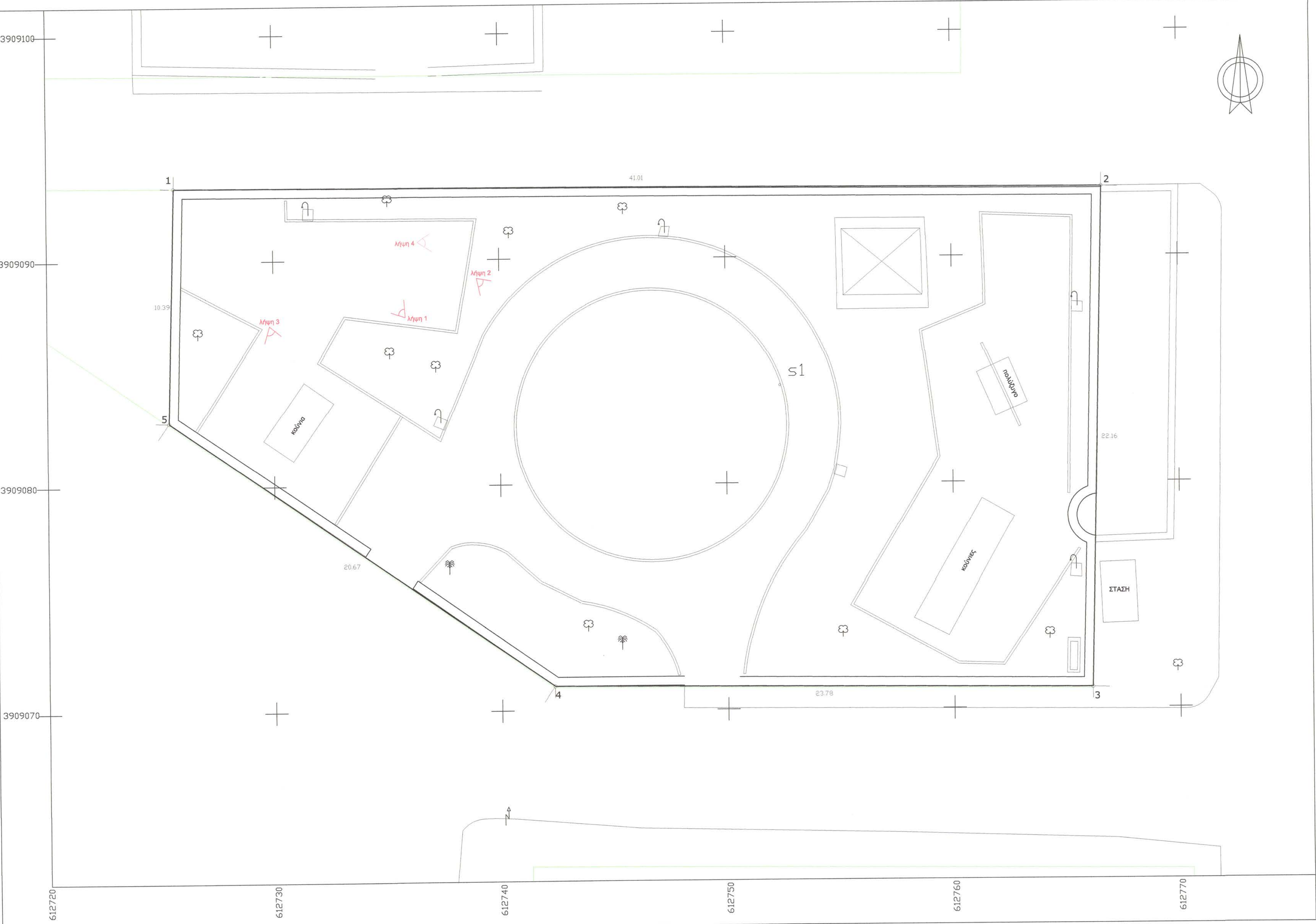
- B.** Όροι και περιορισμοί δόμησης χώρων ειδικών χρήσεων
 Ειδικά για χώρους παιδικών σταθμών και κυλικίων :
 Μέγιστη κάλυψη : όπως φαίνεται με κόκκινο περίγραμμα στα διαγράμματα
 Συντελεστής Δόμησης : 0,30
 Μέγ. επιτρεπόμενο ύψος : 11,0 μ.

ΥΠΕΥΘΥΝΗ ΔΗΛΩΣΗ ΜΗΧΑΝΙΚΟΥ (Ν. 651 / 77)
 1. Το οικόπεδο υπό στοιχεία 1-2-3-4-5-1 βρίσκεται στο Ο.Τ. Β "ΧΩΡΟΣ ΚΥΛΙΚΕΙΟΥ" εντός του εγκεκριμένου ρυμοτομικού σχεδίου της έκτασης του Παραθεριστικού Οικοδομικού Συνεταιρισμού Δασκάλων και Νηπιαγωγών Δ.Ε. Νομού Ηρακλείου Συν. Π.Ε. και είναι όρτο και οικοδομήσιμο σύμφωνα με τις ισχύουσες πολεοδομικές διατάξεις.
 2. Το οικόπεδο δεν αποτελεί τμήμα μεγαλύτερου οικοπέδου όπως εμφανίζεται στο παρόν τοπογραφικό.
 3. Το οικόπεδο δεν υπόκειται στις διατάξεις του Ν. 1337/83 κατά συνέπεια δεν έχει υποχρέωση σε γη και χρήμα.
 4. Το τοπογραφικό διάγραμμα είναι ενταγμένο στο Ε.Γ.Σ.Α.'87. Η εξάρτηση πραγματοποιήθηκε με γεωδομικό GPS διπλής συχνότητας της Trimble. Το τριγωνομετρικό εξάρτησης έχει κωδική ονομασία 225103 (ΧΟΝΤΡΑΔΑ) με συντεταγμένες X=613723.043, Y=3907778.322, Z=234.277.

Η Μηχανικός
 Μαρία Σαρτζετάκη

ΥΠΕΥΘΥΝΗ ΔΗΛΩΣΗ ΥΠΟΔΕΞΗΣ ΟΡΙΩΝ
 Ο υπογεγραμμένος εκπρόσωπος του Δήμου Χερσονήσου δηλώνω υπεύθυνα ότι τα όρια που έχω υποδείξει είναι τα ορθά.

Ο Αντιδήμαρχος
 Γεώργιος Μεραιμβελιώτης



ΕΛΛΗΝΙΚΗ ΔΗΜΟΚΡΑΤΙΑ
 ΝΟΜΟΣ ΗΡΑΚΛΕΙΟΥ
 ΔΗΜΟΣ ΧΕΡΣΟΝΗΣΟΥ
 ΔΙΕΥΘΥΝΣΗ ΤΕΧΝΙΚΩΝ ΥΠΗΡΕΣΙΩΝ
 ΤΜΗΜΑ ΤΕΧΝΙΚΩΝ ΕΡΓΩΝ

Έργο
ΒΕΛΤΙΩΣΗ ΥΦΙΣΤΑΜΕΝΩΝ ΠΑΙΔΙΚΩΝ ΧΑΡΩΝ

Θέση
**ΕΝΤΟΣ ΤΟΥ ΟΙΚΟΔΟΜΙΚΟΥ ΣΥΝΕΤΑΙΡΙΣΜΟΥ
 "ΒΡΑΧΟΚΗΠΟΣ"
 ΔΗΜΟΥ ΧΕΡΣΟΝΗΣΟΥ**

Θέμα σχεδίου
**ΤΟΠΟΓΡΑΦΙΚΟ ΔΙΑΓΡΑΜΜΑ
 ΠΑΙΔΙΚΗΣ ΧΑΡΑΣ ΒΡΑΧΟΚΗΠΟΥ**

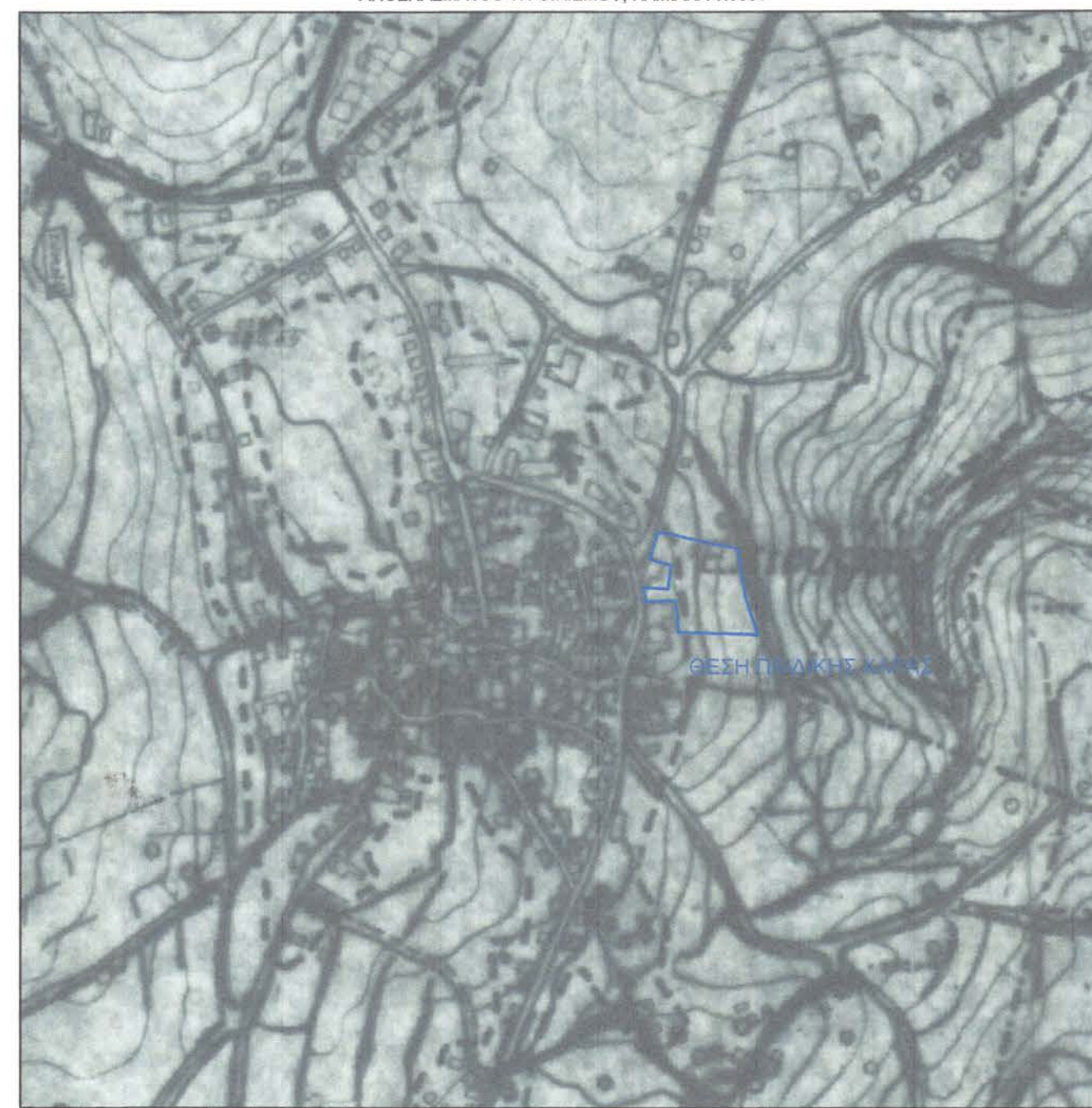
ΚΛΙΜΑΚΑ
1:100

Προβολικό Σύστημα
 ΕΓΣΑ '87

αριθμός σχεδίου **T10** αριθμός πνακίδας διανομή πνακίδων Ισοδιάσταση

Χρόνος μελέτης ΜΑΡΤΙΟΣ 2017

ΣΥΝΤΑΞΗ	ΕΛΕΓΧΟΣ	ΘΕΩΡΗΣΗ
 Μαρία Σαρτζετάκη Αγρονόμος-Τοπογράφος Μηχανικός	 Ο Αν. Τημ.ματάρχης Δημοσθένης Στυριδάκης Πολιτικός Μηχανικός	 Η Διευθύντρια Μαρία Πιταρίδη Πολιτικός Μηχανικός



ΥΠΟΜΝΗΜΑ

- Μανδρόναχος
- Φράδι πραναός
- Πόδι πραναός
- Κτίρια
- Στάλος φυτσαού
- Θέση Μήσης φωτογραφός



Πίνακας Συντεταγμένων Οικοπέδου

α/α	X	Y	Απόσταση
1	612661.91	3902011.48	---
2	612660.23	3902025.20	1 - 2: 13.93
3	612640.12	3902029.15	2 - 3: 20.50
4	612626.74	3902031.87	3 - 4: 13.65
5	612618.93	3902033.58	4 - 5: 7.99
6	612607.60	3902036.29	5 - 6: 11.65
7	612601.49	3902037.41	6 - 7: 6.21
8	612595.98	3902038.24	7 - 8: 5.58
9	612593.57	3902030.01	8 - 9: 8.57
10	612592.27	3902025.80	9 - 10: 4.40
11	612591.33	3902022.96	10 - 11: 3.00
12	612589.44	3902016.33	11 - 12: 6.89
13	612599.02	3902013.52	12 - 13: 9.99
14	612606.67	3902011.42	13 - 14: 7.93
15	612604.76	3901997.50	14 - 15: 14.05
16	612604.21	3901992.31	15 - 16: 5.22
17	612593.61	3901993.54	16 - 17: 15.85
18	612584.45	3901993.76	17 - 18: 4.17
19	612585.33	3901988.78	18 - 19: 5.05
20	612585.59	3901987.37	19 - 20: 1.43
21	612585.96	3901982.13	20 - 21: 5.25
22	612602.36	3901982.62	21 - 22: 16.41
23	612609.31	3901982.67	22 - 23: 6.95
24	612611.31	3901972.93	23 - 24: 9.93
25	612612.67	3901957.59	24 - 25: 15.40
26	612631.40	3901957.00	25 - 26: 18.73
27	612660.04	3901956.24	26 - 27: 28.65
28	612676.27	3901955.82	27 - 28: 16.23
29	612671.19	3901970.43	28 - 29: 15.47
30	612666.00	3901985.94	29 - 30: 16.35
1	612661.91	3902011.48	30 - 1: 25.87

Εμβαδόν τετραγώνου = 4847.21 τ.μ.

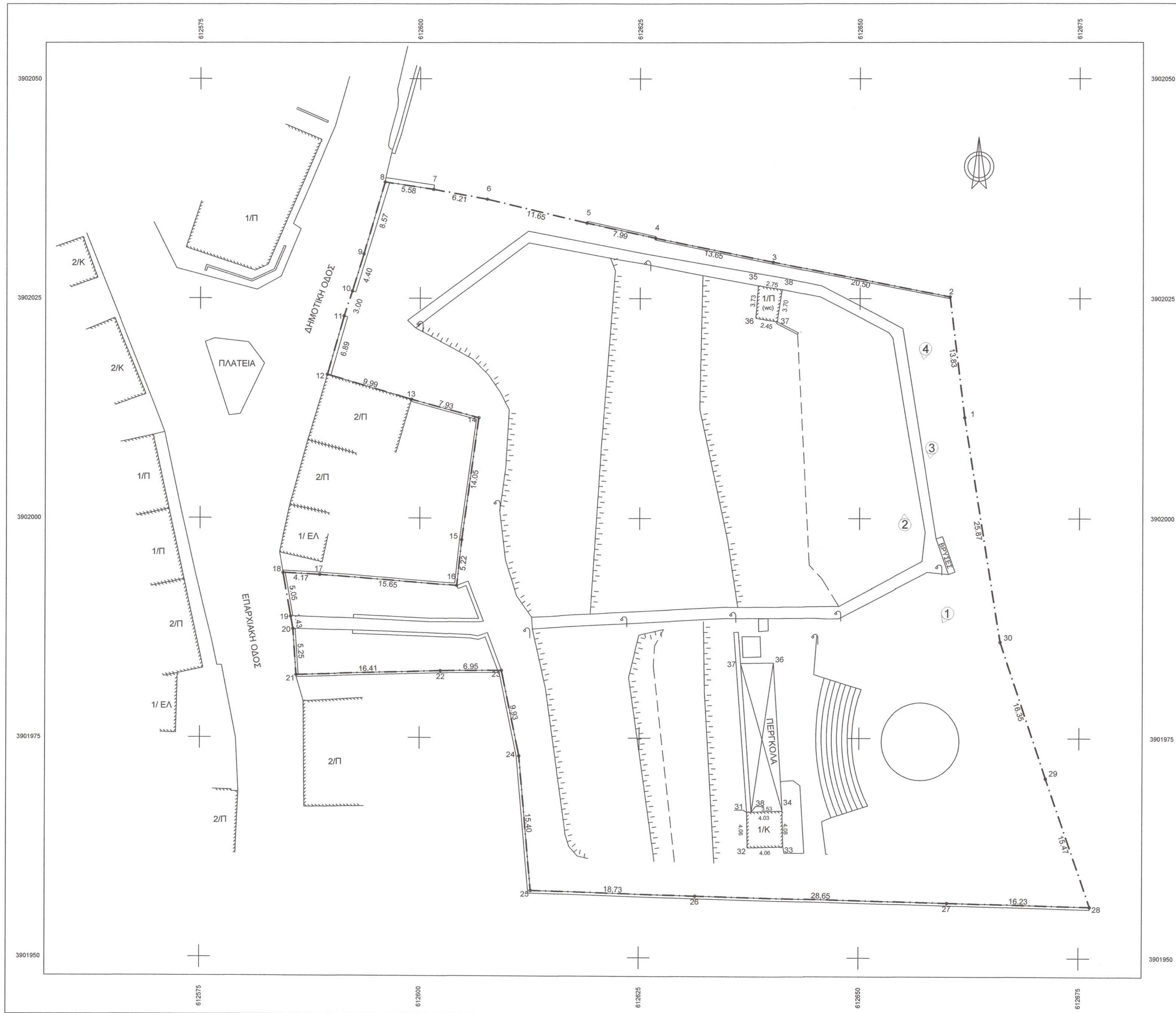
Πίνακας Συντεταγμένων Κτισμάτων

α/α	X	Y
31	612637.26	3901966.59
32	612637.34	3901962.53
33	612641.40	3901962.64
34	612641.28	3901966.72
35	612638.42	3902026.48
36	612638.15	3902022.75
37	612640.58	3902022.39
38	612641.13	3902026.05
35	612638.42	3902026.48
36	612640.24	3901983.59
37	612636.52	3901983.54
38	612637.76	3901966.61

ΟΡΟΙ ΔΟΜΗΣΗΣ ΟΙΚΙΣΜΟΥ
 ΦΕΚ 181 Δ/03-05-1985 και ΦΕΚ 289 Δ/04-11-2011

Απόσταση: 300Μ (ή ως έχουν για προφιστάμενα της 03-05-1985)
 Ποσοστό κάλυψης: 60 % (ή ως 70% για ακρότητα έως 200,00 μ²)
 Συντελεστής δόμησης για κατοικία: για E < 200,00 μ² : Σ.Δ. 1,00
 Επιτρεπόμενη δόμηση για κατοικία: για E < 700,00 μ² : Ε.Δ. 240,00 μ²
 για E > 700,00 μ² : Ε.Δ. 400,00 μ²

Μέγιστο επιτρεπόμενο ύψος: 7,50μ
 Ελάχιστο μήκος προσώπου: για E < 500,00 μ² : 10,00 μ
 για E > 500,00 μ² : 15,00 μ
 ή ως έχουν για προφιστάμενα της 04-11-2011.



ΥΠΕΥΘΥΝΗ ΔΗΛΩΣΗ ΜΗΧΑΝΙΚΟΥ

- Το ακίνητο υπό στοιχεία 1-2-3...-29-30-1 βρίσκεται εντός οικισμού Επισκοπής, Δημοτικής Ενότητας Επισκοπής, Δήμου Χερσονήσου. Είναι άρτο και οικοδομημένο σύμφωνα με τις ισχύουσες σήμερα πολεοδομικές διατάξεις.

- Εντός της ιδιοκτησίας υπάρχουν οι εξής κατασκευές: ισόγειο κεραμοσκεπές κτίσμα με εμβαδόν E= 16,48τ.μ. ισόγειο πλακοσκεπές κτίσμα (wc) με εμβαδόν E=9,65τ.μ. πέγγκο με εμβαδόν E=51,32τ.μ.

- Δεν αποτελεί τμήμα μεγαλύτερης ιδιοκτησίας, όπως εμφανίζεται στο παρόν τοπογραφικό κατά δήλωση του εκπροσώπου του Δήμου.

- Η ιδιοκτησία δεν υπάγεται στις διατάξεις του Ν. 1337/83.

- Άνω της ιδιοκτησίας δεν διέρχονται ηλεκτροφόρα σύρματα υψηλής τάσεως της Δ.Ε.Η. και εντός αυτής δε διέρχεται ρέμα.

- Η αποτύπωση είναι ενταγμένη στο κρατικό τριγωνομετρικό σύστημα αναφοράς ΕΓΣΑ'87. Το τριγωνομετρικό εξάρτημα που χρησιμοποιήθηκε έχει κωδική ονομασία 115004 "Μανιάδος" και συντεταγμένες X=612439,160, Y=3902536,588, Z=353,069.

- Τα όρια της ιδιοκτησίας υπέδειξε εκπρόσωπος του Δήμου.

Η Μηχανικός
 Χριστόβα Κριστωάκη

ΥΠΕΥΘΥΝΗ ΔΗΛΩΣΗ ΙΔΙΟΚΤΗΤΗ

Ο υπογεγραμμένος εκπρόσωπος του Δήμου Χερσονήσου δηλώνει υπεύθυνα ότι τα όρια του έχου υποδείξει είναι ορθά.

Ο Αντιδήμαρχος
 Γεώργιος Μεραβελιωτάκης

ΕΛΛΗΝΙΚΗ ΔΗΜΟΚΡΑΤΙΑ
ΝΟΜΟΣ ΗΡΑΚΛΕΙΟΥ
ΔΗΜΟΣ ΧΕΡΣΟΝΗΣΟΥ
ΔΙΕΥΘΥΝΣΗ ΤΕΧΝΙΚΩΝ ΥΠΗΡΕΣΙΩΝ
ΤΜΗΜΑ ΤΕΧΝΙΚΩΝ ΕΡΓΩΝ

Έργο
ΒΕΛΤΙΩΣΗ ΥΦΙΣΤΑΜΕΝΩΝ ΠΑΙΔΙΚΩΝ ΧΑΡΩΝ

Θέση
ΕΝΤΟΣ ΟΙΚΙΣΜΟΥ ΕΠΙΣΚΟΠΗΣ
ΔΗΜΟΥ ΧΕΡΣΟΝΗΣΟΥ

Θέμα σχεδίου
ΤΟΠΟΓΡΑΦΙΚΟ ΔΙΑΓΡΑΜΜΑ

Κλίμακα
1:250

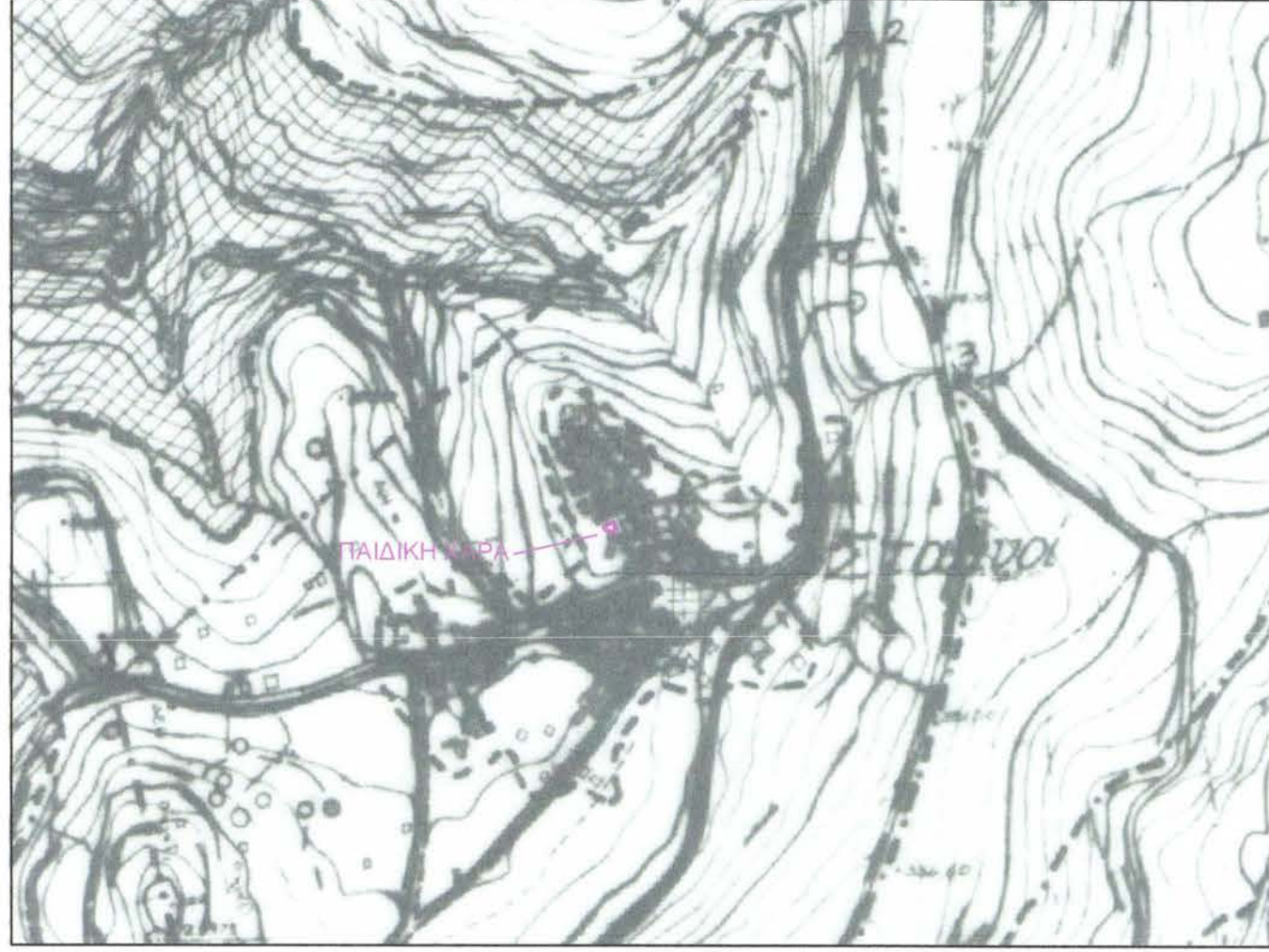
Προβολικό Σύστημα
 ΕΓΣΑ '87

αριθμός σχεδίου **T.11** αριθμός πινακίδας διανομή πινακίδων Ισοδιάσταση

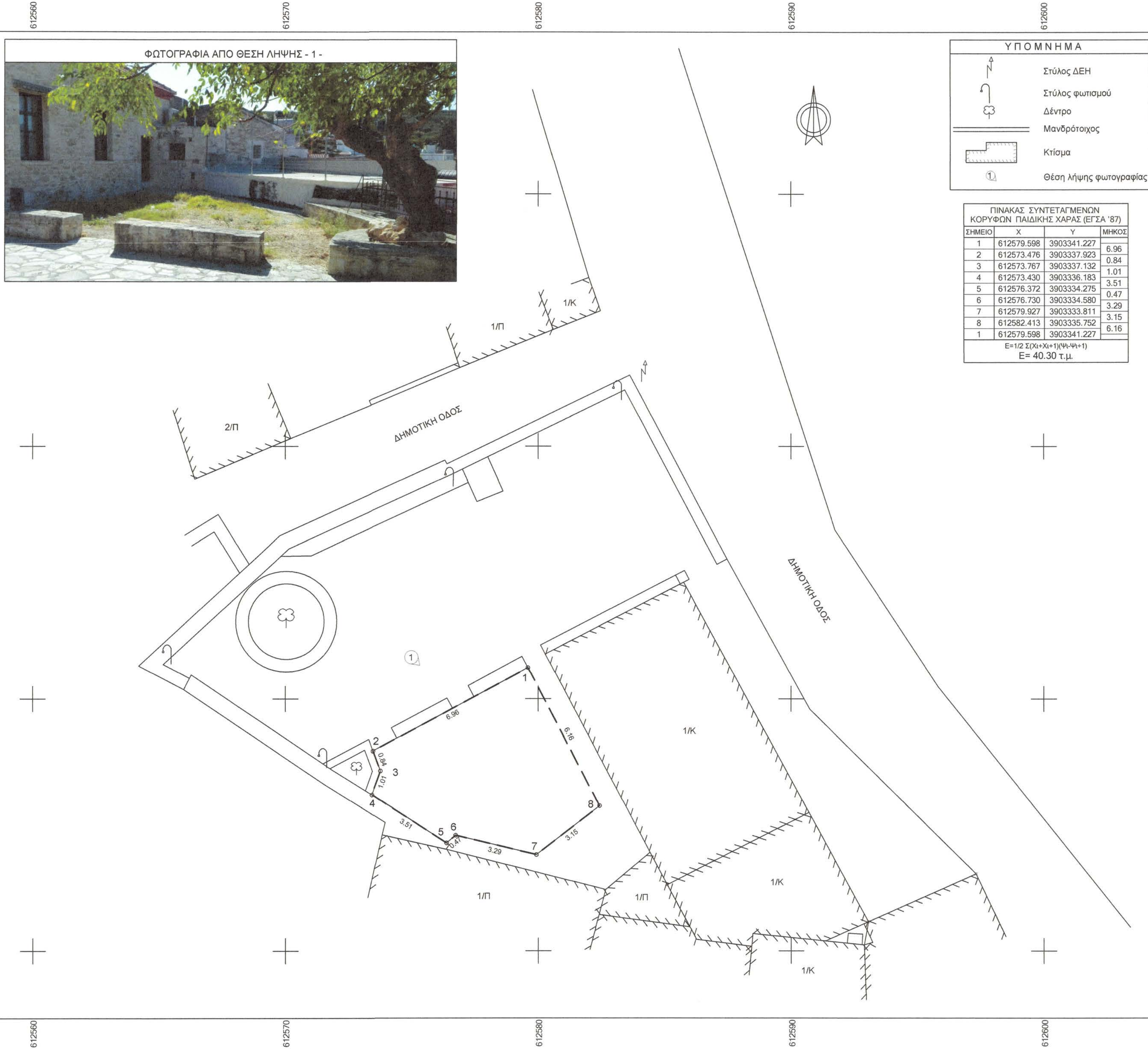
Χρόνος μελέτης: ΜΑΡΤΙΟΣ 2014

ΣΥΝΤΑΞΗ	ΕΛΕΓΧΟΣ	ΘΕΩΡΗΣΗ
Χριστόβα Κριστωάκη Αγρονόμος-Τοπογράφος Μηχανικός	Ο Αν. Τηματάρχης Δημοσθένης Σπυριδάκης Πολιτικός Μηχανικός	Η Διευθύντρια Μαρία Παπαρή Πολιτικός Μηχανικός

ΑΠΟΣΠΑΣΜΑ ΧΑΡΤΗ ΟΙΚΙΣΜΟΥ, ΚΛΙΜΑΚΑ 1:5000



ΟΡΘΟΦΩΤΟΧΑΡΤΗΣ ΕΥΡΥΤΕΡΗΣ ΠΕΡΙΟΧΗΣ, ΚΛΙΜΑΚΑ 1:1000



ΦΩΤΟΓΡΑΦΙΑ ΑΠΟ ΘΕΣΗ ΛΗΨΗΣ - 1 -

ΥΠΟΜΝΗΜΑ

- Στύλος ΔΕΗ
- Στύλος φωτισμού
- Δέντρο
- Μανδρότοπος
- Κτίσμα
- Θέση λήψης φωτογραφίας

ΠΙΝΑΚΑΣ ΣΥΝΤΕΤΑΓΜΕΝΩΝ ΚΟΡΥΦΩΝ ΠΑΙΔΙΚΗΣ ΧΑΡΑΣ (ΕΓΣΑ '87)

ΣΗΜΕΙΟ	X	Y	ΜΗΚΟΣ
1	612579.598	3903341.227	6.96
2	612573.476	3903337.923	0.84
3	612573.767	3903337.132	1.01
4	612573.430	3903336.183	3.51
5	612576.372	3903334.275	0.47
6	612576.730	3903334.580	3.29
7	612579.927	3903333.811	3.15
8	612582.413	3903335.752	6.16
1	612579.598	3903341.227	6.16

Ε=1/2 Σ(Xi+Xi+1)(Yi-Yi+1)
Ε= 40.30 τ.μ.

ΥΠΕΥΘΥΝΗ ΔΗΛΩΣΗ ΜΗΧΑΝΙΚΟΥ
 Η κάτωθι υπογεγραμμένη μηχανικός δηλώνω υπεύθυνα ότι ο χώρος της παιδικής χαράς με στοιχεία (1-2-3-4-5-6-7-8-1) αποτελεί τμήμα του αύλειου χώρου του παλαιού δημοτικού σχολείου που βρίσκεται εντός των ορίων του οικισμού Σταμνών Δ. Χερσονήσου. Η αποτύπωση είναι ενταγμένη στο κρατικό τριγωνομετρικό σύστημα αναφοράς ΕΓΣΑ '87. Η εξάρτηση πραγματοποιήθηκε με γεωδαιτικό gps διπλής συχνότητας της Trimble από το τριγωνομετρικό με κωδική ονομασία 115012 "Αϊτάνια" και συντεταγμένες (X,Y,Z)=(610610.258, 3903463.514, 274.054).

Η Μηχανικός
 Χριστοθέα Κρισωτάκη

ΥΠΕΥΘΥΝΗ ΔΗΛΩΣΗ ΙΔΙΟΚΤΗΤΗ
 Ο υπογεγραμμένος Γεώργιος Μεραμβελιωτάκης, Αντιδήμαρχος Χερσονήσου δηλώνω υπεύθυνα ότι τα όρια του χώρου της παιδικής χαράς που έχω υποδείξει είναι τα ορθά.
 Ο Αντιδήμαρχος

Γεώργιος Μεραμβελιωτάκης

ΕΛΛΗΝΙΚΗ ΔΗΜΟΚΡΑΤΙΑ
ΝΟΜΟΣ ΗΡΑΚΛΕΙΟΥ
ΔΗΜΟΣ ΧΕΡΣΟΝΗΣΟΥ
ΔΙΕΥΘΥΝΣΗ ΤΕΧΝΙΚΩΝ ΥΠΗΡΕΣΙΩΝ
ΤΜΗΜΑ ΤΕΧΝΙΚΩΝ ΥΠΗΡΕΣΙΩΝ

Έργο
 ΒΕΛΤΙΩΣΗ ΥΦΙΣΤΑΜΕΝΩΝ ΠΑΙΔΙΚΩΝ ΧΑΡΩΝ

Θέση
 ΕΝΤΟΣ ΟΙΚΙΣΜΟΥ ΣΤΑΜΝΩΝ
 ΔΗΜΟΥ ΧΕΡΣΟΝΗΣΟΥ

Θέμα σχεδίου
 ΤΟΠΟΓΡΑΦΙΚΟ ΔΙΑΓΡΑΜΜΑ

Κλίμακα
 1:100

Προβολικό Σύστημα
 ΕΓΣΑ '87

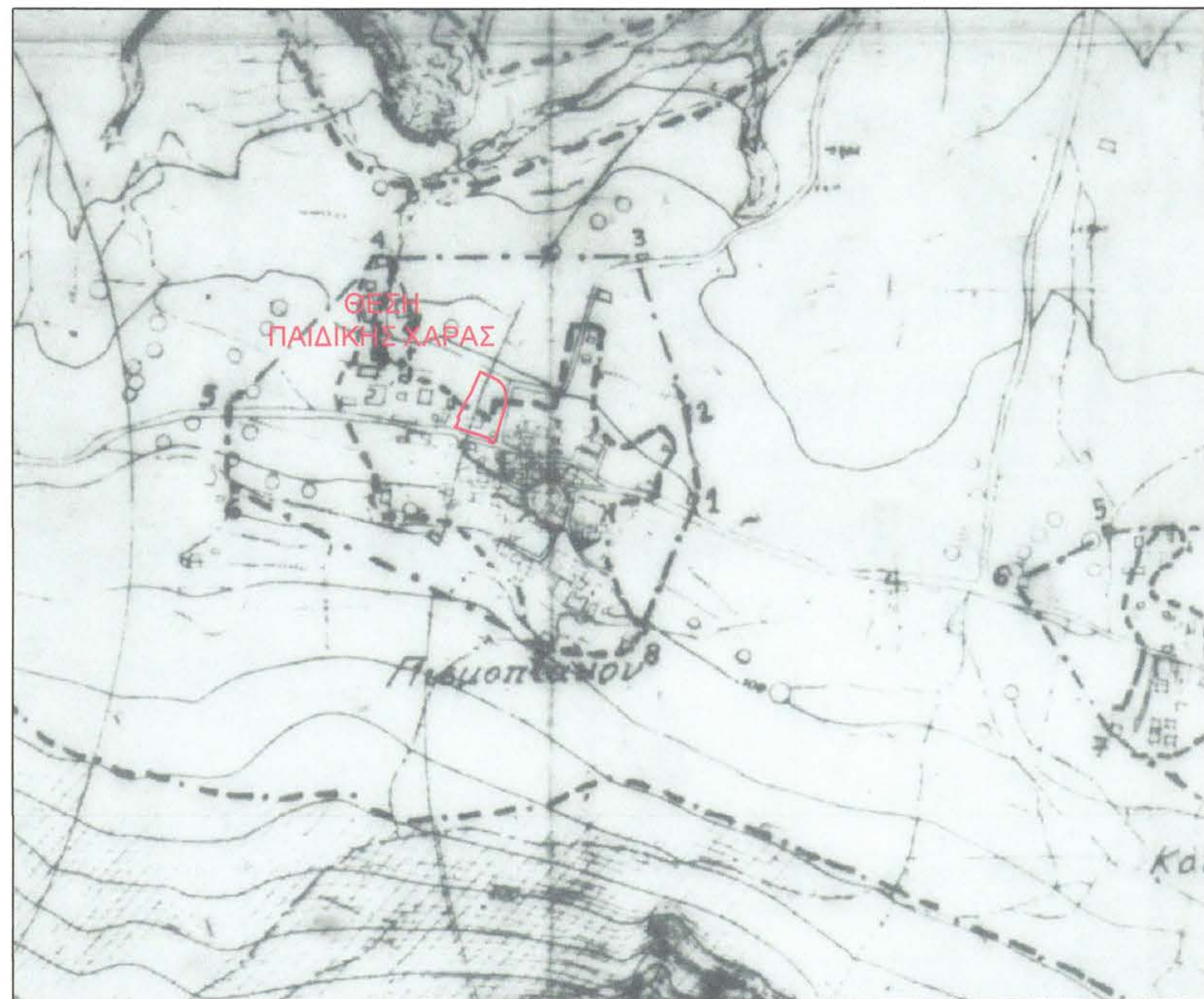
Ισοδίαση

αριθμός σχεδίου **T.12** αριθμός πινακίδας διανομή πινακίδων

Χρόνος μελέτης: ΑΠΡΙΛΙΟΣ 2016

ΣΥΝΤΑΞΗ	ΕΛΕΓΧΟΣ	ΘΕΩΡΗΣΗ
Χριστοθέα Κρισωτάκη Αγρονόμος-Τοπογράφος Μηχανικός	Ο Αν. Τμηματάρχης Δημοσθένης Σπυριδάκης Πολτικός Μηχανικός	Η Διευθύντρια Μαρία Πιταρίδη Πολτικός Μηχανικός

ΑΠΟΣΠΑΣΜΑ ΧΑΡΤΗ ΟΡΙΟΘΕΤΗΣΗΣ ΟΙΚΙΣΜΟΥ, ΚΛΙΜΑΚΑ 1:5000



ΟΡΘΟΦΩΤΟΧΑΡΤΗΣ ΕΥΡΥΤΕΡΗΣ ΠΕΡΙΟΧΗΣ, ΚΛΙΜΑΚΑ 1:1000



ΘΕΣΗ ΛΗΨΗΣ 1



ΘΕΣΗ ΛΗΨΗΣ 2



ΘΕΣΗ ΛΗΨΗΣ 3



ΘΕΣΗ ΛΗΨΗΣ 4



ΘΕΣΗ ΛΗΨΗΣ 5



ΘΕΣΗ ΛΗΨΗΣ 6



ΘΕΣΗ ΛΗΨΗΣ 7



ΘΕΣΗ ΛΗΨΗΣ 8



ΥΠΟΜΝΗΜΑ	
	Στηθαίο
	Τοίχια
	Ξύλινη πέργκολα
	Θέση λήψης φωτογραφίας

ΟΡΟΙ ΔΟΜΗΣΗΣ ΟΙΚΙΣΜΟΥ
 Π.Δ. 24-4-85 (ΦΕΚ 181 Δ' / 3-5-85), Π.Δ. 19-10-78 (ΦΕΚ 594 Δ' / 13-11-78) και
 Π.Δ. 4-1-11 (ΦΕΚ 289 ΑΑΠ/04-11-2011), όπως έχουν τροποποιηθεί και ισχύουν

Ποσοστό κάλυψης: 60%
 ή έως 70% για οικοπέδα έως 200,00μ²

Αρτιότητα:
 - Συνεκτικό τμήμα οικισμού:
 α) E>300 μ., π>12μ., β>18 μ.
 αα) ως έχουν τα προϋφιστάμενα της 02-07-68
 β) Τα προϋφιστάμενα της 13/11/1978 με E>150 μ., π>8μ., β>12 μ.
 - Μη συνεκτικό τμήμα οικισμού:
 α) E>2.000 μ., π>25μ., β>40 μ.
 αα) ως έχουν τα προϋφιστάμενα της 02-07-68
 β) Τα προϋφιστάμενα της 13/11/1978 με E>300 μ., π>12μ., β>18 μ.
 Συντελεστής δόμησης για κατοικία: 1,00 για E < 200,00μ²
 400,00μ² για E < 700,00μ²
 400,00μ² για E ≥ 700,00μ²

Μέγιστη δόμηση: 400 μ²
 Μέγιστο επιτρεπόμενο ύψος: 7,00μ. (λόγω κλίσης εδάφους έως 10,00μ.)
 Μέγιστος αριθμός ορόφων: 2 (λόγω κλίσης εδάφους έως 3)

ΥΠΕΥΘΥΝΗ ΔΗΛΩΣΗ ΜΗΧΑΝΙΚΟΥ
 * Το οικόπεδο υπό στοιχεία 1-2...32-33-1 βρίσκεται εντός των ορίων του οικισμού Πισκοπιανού, Δημοτικής Κοινότητας Χερσονήσου Δήμου Χερσονήσου. Είναι άρπιο και οικοδομήσιμο, σύμφωνα με τις ισχύουσες σήμερα πολεοδομικές διατάξεις.
 * Δεν αποτελεί τμήμα μεγαλύτερου οικοπέδου - όπως εμφανίζεται στο παρόν τοπογραφικό.
 * Το οικόπεδο δεν υπάγεται στις διατάξεις του Ν. 1337/83 κατά συνέπεια δεν έχει υποχρέωση σε γη και χρήση.
 * Στην περιοχή δεν έχει κυρωθεί πράξη εφαρμογής σύμφωνα με το Ν. 1337/83
 * Οι συντεταγμένες των κορυφών του γηπέδου που αναφέρονται στο Τοπογραφικό Διάγραμμα είναι στο Ελληνικό Γεωδαιτικό Σύστημα Αναφοράς 1987 (Ε.Γ.Σ.Α.'87). Η εξάρτηση από το Ε.Γ.Σ.Α.'87 πραγματοποιήθηκε από το τριγωνομετρικό με κωδική ονομασία 225098 (Συρός) με συντεταγμένες Χ=623751.384, Υ=3906849.304, Ζ=234.018
 * Τα όρια υπεδείξε εκπρόσωπος του Δήμου Χερσονήσου που ήταν παρών κατά τη μέτρηση.

Η Μηχανικός
 Χριστοθέα Κρισσιωτάκη

ΥΠΕΥΘΥΝΗ ΔΗΛΩΣΗ ΥΠΟΔΕΙΞΗΣ ΟΡΙΩΝ
 Ο υπογεγραμμένος εκπρόσωπος του Δήμου Χερσονήσου δηλώνω υπεύθυνα ότι τα όρια που έχω υποδείξει είναι τα ορθά.
 Ο Αντιδήμαρχος
 Γεώργιος Μεραμβελιωτάκης

ΠΙΝΑΚΑΣ ΣΥΝΤΕΤΑΓΜΕΝΩΝ (ΕΓΣΑ '87)					
1	625684.37	3907909.70	18	625670.58	3907857.98
2	625685.83	3907908.95	19	625670.24	3907858.09
3	625695.64	3907904.46	20	625669.07	3907858.42
4	625699.83	3907902.50	21	625668.75	3907858.74
5	625702.33	3907900.35	22	625668.75	3907858.71
6	625705.76	3907895.99	23	625662.28	3907860.96
7	625706.72	3907890.72	24	625662.36	3907861.16
8	625707.03	3907887.32	25	625663.20	3907860.93
9	625707.39	3907883.18	26	625663.51	3907861.78
10	625707.33	3907881.47	27	625665.97	3907868.53
11	625700.66	3907859.72	28	625664.64	3907869.03
12	625699.50	3907856.13	29	625666.50	3907872.44
13	625696.56	3907846.64	30	625671.52	3907882.38
14	625692.02	3907847.98	31	625671.27	3907882.55
15	625692.98	3907850.67	32	625676.76	3907891.64
16	625687.66	3907852.40	33	625678.18	3907895.33
17	625686.01	3907852.90			
ΕΜΒΑΔΟΝ E=1695,33τ.μ.					

ΕΛΛΗΝΙΚΗ ΔΗΜΟΚΡΑΤΙΑ
 ΝΟΜΟΣ ΗΡΑΚΛΕΙΟΥ
 ΔΗΜΟΣ ΧΕΡΣΟΝΗΣΟΥ
 ΔΙΕΥΘΥΝΣΗ ΤΕΧΝΙΚΩΝ ΥΠΗΡΕΣΙΩΝ
 ΤΜΗΜΑ ΤΕΧΝΙΚΩΝ ΕΡΓΩΝ

ΒΕΛΤΙΩΣΗ ΥΦΙΣΤΑΜΕΝΩΝ ΠΑΙΔΙΚΩΝ ΧΑΡΩΝ

ΕΝΤΟΣ ΟΙΚΙΣΜΟΥ ΠΙΣΚΟΠΙΑΝΟΥ
 ΔΗΜΟΥ ΧΕΡΣΟΝΗΣΟΥ

ΤΟΠΟΓΡΑΦΙΚΟ ΔΙΑΓΡΑΜΜΑ
 ΠΑΙΔΙΚΗΣ ΧΑΡΑΣ ΠΙΣΚΟΠΙΑΝΟΥ

ΚΛΙΜΑΚΑ
 1:200

Προβολικό Σύστημα
 ΕΓΣΑ '87

αριθμός σχεδίου	T.13	αριθμός πινακίδας	διανομή πινακίδων	ισοδιάσταση
-----------------	-------------	-------------------	-------------------	-------------

Χρόνος μελέτης: ΜΑΡΤΙΟΣ 2017

ΣΥΝΤΑΞΗ	ΕΛΕΓΧΟΣ	ΘΕΩΡΗΣΗ
 Χριστοθέα Κρισσιωτάκη Αγρονόμος-Τοπογράφος Μηχανικός	 Ο Αν. Τμηματάρχης Δημοσθένης Σπυριδάκης Πολιτικός Μηχανικός	 Η Διευθύντρια Μαρία Πιταρίδη Πολιτικός Μηχανικός